

AVERTISSEMENT

Conditions d'utilisation.

En téléchargeant ce guide, vous avez acquis une licence d'utilisation dans les conditions et avec les réserves indiquées ci-après et non un quelconque droit de propriété sur les illustrations ou les textes qui y sont présentés.

1/ Il est interdit de le commercialiser sous une forme quelconque (papier, internet, cédérom ou autre), ou pour quelque promotion que ce soit.

2/ Si l'utilisateur peut imprimer ces pages pour son besoin personnel, voire les copier sur son ordinateur portable, il ne peut en aucun cas utiliser le contenu, même transformé, photo, texte, carte, itinéraire ou autre pour quelque usage que ce soit, commercial ou autre, sans accord écrit assujéti à un devis. Valéry d'Amboise reste propriétaire à part entière de la totalité de ces guides.

Utilisation : Pour utiliser ce guide d'une façon optimale, il est recommandé de brancher le son et internet. Tous les liens proposés, sélectionnés avec soin, apportent un complément d'information aux articles de ce guide. Certains sites, préférés à d'autres (officiels) pour leur qualité, sont privés et susceptibles de fermer ou de changer d'adresse. L'auteur ne saurait être tenu pour responsable d'un lien inopérant ou de l'abondance des publicités qui financent ces sites. Par contre, ce guide est constamment remis à jour et le lecteur est encouragé à visiter régulièrement le site

OBSERVATIONS

POPULATION : Par ailleurs, certaines différences peuvent exister entre les indications données dans ce guide et celles apportées par les sites proposés. Par exemple :

– les populations indiquées sont celles dites «sans doubles comptes» (les communes ont tendance à inclure, par exemple les pensionnaires des maisons de retraite ou les résidents secondaires, considérés par l'INSEE comme des «doubles compte» déjà décomptés dans leur commune principale)

– les superficies incluent les zones dites «non cadastrables»

– le nom des habitants d'une commune a, en général, été constitué par les historiens locaux à partir du nom ancien du village. En fait, dans la plupart des cas, il a été établi au hasard, sans directives précises des autorités, par les intéressés eux-mêmes. Il existe donc des variantes importantes et surtout, des doublons qui peuvent provoquer bien des erreurs. Par exemple, tous les habitants des communes «Saint-Etienne» sont des Stéphanois. Il est indispensable de préciser «Stéphanois de Corrèze», ou «Stéphanois de Corbières».

Les fusions de communes ont également posé des problèmes et un segment de chaque nom est, en général, utilisé dans le nom final. Mais le plus souvent, les noms anciens subsistent. Par exemple, la logique veut que les habitants de Barlin-Coudier soit les «Bardiérois» ; dans la pratique, les noms «Barlinois» et «Coudiérais» subsistent.

ILLUSTRATIONS

Au niveau illustrations, ce n'est pas systématiquement le point principal (vu et archi-vu) qui a été mis à l'honneur (la tour Eiffel pour Paris ?). Pas question pour l'auteur unique (Valéry d'Amboise) des photographies de proposer à chaque fois un catalogue des centres les plus significatifs du village, mais parfois un lieu moins connu. Même chose au niveau des dessins (en partie exclusifs, dû au dessinateur TICO).

A remarquer que la faune et la flore ne sont là qu'à titre indicatif et surtout pas exhaustif. Des ouvrages spécialisés proposent localement un grand choix établi par des érudits en la matière.

PHOTOS PRIVÉES

Toutes les photographies ont été réalisées exclusivement par Valéry d'Amboise et montrent soit des lieux publics, soit des endroits privés, avec l'autorisation des propriétaires du moment.

Il est évident que ces photos (qui sont aussi un hommage aux responsables de telle ou telle restauration réussie, par exemple) aident puissamment à la promotion d'un site. Elles sont présentées gratuitement, sans aucun appui financier publicitaire de la part des intéressés.

Toutefois, si, pour des raisons qui vous appartiennent, vous ne désirez plus voir votre propriété (ou vous-même) illustrer ce guide, la loi vous autorise à demander la suppression de cette illustration. Il suffira d'un simple courriel argumenté avec preuves à l'appui adressé à :

valerydamboise@wanadoo.fr

Inscrire dans «sujet» les mots, obligatoires : [guide «untel» suppression] pour éviter que les courriels ne soient éliminés par le logiciel anti-spam. Les preuves de propriété sont nécessaires afin d'empêcher, par exemple un concurrent, de faire disparaître une promotion gratuite qui le gêne.

COTATIONS



Les cotations (1 à 4 cœurs) sont une interpolation établie par l'auteur notamment à partir de l'ensemble des guides touristiques existants, de façon à éviter tout parti pris personnel. En effet, malgré une très grande expérience, les précautions prises et les nombreuses visites effectuées sur vingt cinq années, les influences extérieures sont nombreuses : un site sous le soleil peut présenter un intérêt qu'un autre (pourtant plus riche), sous un temps gris, n'offrira pas, de même, un accueil charmant, un hôte brillant, de grand talent, peuvent fausser le jugement.

Précisons encore le flou à propos de la cotation d'un village sans grand intérêt, donc dépourvu de ♥ mais possédant une curiosité exceptionnelle.

En outre, un ♥ dans tel ou tel département n'a de valeur relative que par rapport aux autres sites de ce même département. Peut-être n'aurait-il que deux ou trois cœurs dans une autre région.

RUBRIQUES



Histoire.



Patrimoine.



Culture et artisanat.



Fêtes et animations.



Nature.



Sports et loisirs.



Itinéraires,



Hébergement. Gastronomie.



Personnages.

Les rubriques proposées (qui ne le sont pas systématiquement dans chaque village, évidemment) sous-entendent de perpétuelles modifications, y compris pour l'histoire, qui peut, elle aussi, évoluer (grand événement récent par exemple).

Le patrimoine peut s'enrichir (restauration ou découverte récente) ; comme toutes les autres rubriques. Des activités peuvent aussi disparaître. Tel club de sport local n'accepte peut-être pas d'invité.

L'auteur ne peut être tenu pour responsable de tel ou tel manquement !

ITINÉRAIRES

Les propositions de visite, sous forme de cartes, sont évidemment indicatives, voire subjectives ; elles seront peut-être trop courtes pour certains amateurs particulièrement rapides ; ou, au contraire, trop chargées pour d'autres, plus posés. Chacun est invité à surveiller l'heure durant ces promenades, de façon à équilibrer au mieux sa journée en éliminant, au besoin, la visite de tel ou tel site.

Qu'il soit clair que pour des raisons géographiques, certains itinéraires proposés sont plus chargés que d'autres !

REMARQUES

Pour toute indication, observation, critique ou autre, concernant le guide, chacun est cordialement invité à écrire à l'auteur :

valerydamboise@wanadoo.fr


Bien inscrire dans le sujet les mots, obligatoires : [guide «untel» observations] pour éviter que les courriels ne soient éliminés par le logiciel anti-spam.



Si Valéry d'Amboise ne pourra sans doute pas répondre individuellement (ce qu'il fera dans la mesure du possible en tout cas), toutes ces notes seront étudiées et répertoriées avec soin.

Bonne balade !




PFAFFENHOFFEN 67350 


alt. 170 m (C6 s/carte d'Haguenau), commune, dans la région de Haguenau, au confluent de la Moder et du Rothbach (en 991, *Pfaffenhoven* ; de Papo, nom d'homme et hof = ferme). Arr. de Saverne, canton de Bouxwiller. 2468 hab., les Pfaffenhoffenois (oises) ; sup. 354 ha.


 **Patrimoine.**

Pittoresque bourg aux nombreuses maisons  à oriels et colombage des 16^e et 17^e. Belle mairie  à la façade du 19^e classée ; musée du souvenir Albert-Schweitzer. Eglise Sts-Pierre-et-Paul, catholique, des 15^e et 19^e. Temple protestant du 19^e, de style romanobyzantin. Synagogue de 1791 restaurée.

A droite, maisons traditionnelles alsaciennes à PFAFFENHOFFEN

 **Culture et artisanat.** Musée  de l'Image-rie peinte et populaire alsacienne .

 **Fêtes et animations.** Vie associative intense. Marché (sam.). Messti (début mai). Foires (début mars, mi-mai, mi-juillet et début nov.).

 **Sports et loisirs.** Nautisme. Randonnées équestres.

PFAFFENHOFFEN MUSÉE**PFBALZWEYER** 67320

alt. 310 m (voir C3 s/carte arr.), commune située au sein de l'Alsace Bossue (de Pfbalz = Palatinat et weicher = étang ?). Arr. de Saverne, canton de la Petite-Pierre. 309 hab., les Pfbalzweyerois (oises) ; sup. 223 ha. Bâtée autour d'une verrerie au 16^e s., elle présente l'aspect d'un village-rue typiquement lorrain avec ses fermes caractéristiques. Temple protestant du 19^e. Collection d'objets et outils anciens. Carrières de grès des Vosges. Randonnées pédestres. Pêche. PNR des Vosges-du-Nord. Fête patronale (3^e dim. de sept.).

PFBETTISHEIM 67370

alt. 160 m (voir E6 s/carte de l'arr.), commune, au cœur du Kochersberg (de Petto ? nom d'homme et heim = village). Arr. de Strasbourg-Campagne, canton de Truchtersheim. 752 hab., les Pfbettisheimois (oises) ; superficie 484 ha. Plusieurs fermes à colombage dont une de 1596. Eglise de 1818 au clocher à toit cavalier du 12^e avec fonts baptismaux de 1618. Au cimetière, chapelle de la Ste-Trinité, en partie refaite avec mobilier baroque. Croix de mission du 18^e s.

PFLIMLIN (Pierre, Eugène, Jean)

né à Roubaix (59) le 5/02/1907, homme d'Etat. Conseiller municipal (1945/59), maire (1959/83) de Strasbourg, membre (1951/76) et prés (1951/60) du Conseil général du Bas-Rhin, il a été député en 1946/67, sauf interruptions ministérielles : Santé (1946), Economie (id.), Agriculture (1948/51), Commerce (1951/52), Conseil de l'Europe (1952), France d'outre-mer (1952/53), Finances (1955/56 ; 1957/58), ministre d'Etat du général de Gaulle (1958), idem de la Coopération (1962). En 1955, nommé président du Conseil, il renonce à former le



gouvernement ; en 1958, président du Conseil à nouveau le 14 mai, il cède les rênes du pouvoir à Charles de Gaulle le 31 mai, sous la pression des événements algériens. Il sera encore conseiller régional (1973 à 1983), membre (1979 à 1989), vice-prés (1979 à 1984) et président (1984 à 1987) du Parlement européen. Il a publié : «*l'Industrie de Mulhouse*» (en coll.), «*Structure économique du 3^e Reich, l'Alsace, destin et volonté*» (en coll.), «*l'Europe communautaire*» (en coll.), «*Mémoire d'un Européen de la 4^e à la 5^e République*» (1991).

PIERRE PFLIMLIN**PFBULGRIESHEIM** 67370

alt. 155 m (voir E6 s/carte de l'arr.), commune, au cœur du Kochersberg (de Pulgar ? nom d'homme et heim = village). Arr. de Strasbourg-Campagne, canton de Truchtersheim. 1171 hab., les Pfbulgriesheimois (oises) ; sup. 481 ha. Maisons rurales à colombage des 17^e/18^e avec beaux portails aux encadrements de grès sculptés, aux vantaux ouvragés et à balcons-galeries sur cour. Eglise simultanée au clocher-chœur roman du 12^e avec nef de 1752 et fresques du 14^e. Folklore local, Messti (fin septembre). Spécialités gastronomiques.

PIN SYLVESTRE, conifère caractérisé par de longs fûts, nus jusqu'à mi-hauteur et couronnés de branches de plus en plus serrées vers la cime. Il pousse en général sur les versants ensoleillés et les cônes de déjection qu'il permet de fixer. Il est utilisé en charpente, en menuiserie, pour les coffrages, etc.

PINOT BLANC ou *klevner*

cépage et vin blanc à AOC d'Alsace, présent dans la région dès le 16^e. Souple, nerveux, avec une pointe d'acidité et équilibré, il évoque quelque peu le sylvaner. Il est de plus en plus apprécié pour son caractère légèrement fruité qui convient à la plupart des mets, mais surtout, à la charcuterie. Ce juste milieu dans la gamme des vins d'Alsace est également le cépage de base de l'appellation «*Crémant d'Alsace*».

PINOT GRIS, voir à tokay.

PINOT NOIR ou rosé d'Alsace

cépage et vin à AOC d'Alsace qui a modifié ses accents bourguignons en s'implantant sur les coteaux sablonneux ou calcaires des Vosges durant le Moyen Age. Seul cépage alsacien produisant des vins rouges et rosés, il connaît un nouvel essor après avoir régressé au fil des siècles. Sec et remarquablement fruité, dépourvu du tanin qui fait les grands rouges, il ne gagne rien à vieillir. Il se sert frais (entre 8 à 12 degrés), escortant parfaitement les charcuteries et les viandes rouges. Le prix du pinot noir est parfois élevé à cause de sa rareté (environ 4% de la production de vins d'Alsace) et de la demande très forte.

PINOT

PIPISTRELLE, *Pipistrellus pipistrellus* ; *vespertilionidés*. La plus petite chauve-souris d'Europe (8 à 10 grammes pour 5 centimètres). Très résistante au froid, elle s'engourdit l'hiver, et se réveille au printemps, alors qu'elle s'est enfoncée profondément dans les grottes ou les fissures des rochers. Elle se nourrit d'insectes.

PLAINES 67420

alt. 505 m (G3 s/carte de l'arr.), commune, au cœur des Vosges moyennes, à l'orée de la forêt du Donon (de plana = plateau). Arr. de Molsheim, canton de Saales. 795 hab., les Plainois (oises) ; sup. 2284 ha. Plusieurs belles maisons caractéristiques du style vosgien. Eglise-grange du 18^e s., remaniée en 1920. Au cimetière, croix de 1811. Forêts. Ruisseaux. Etangs. A partir du rocher de la Chatte-Pendue (alt. 899 m), vaste panorama. Randonnées pédestres.

PLANTAIN

Herbe annuelle, parfois vivace, très souvent acaule. Elle dispose d'une seule hampe prolongée d'un épi de fleurs. Cinq espèces sont utilisées en pharmacie, surtout pour leurs graines à action astringente, adoucissante et cicatrisante.

PLOBSCHEIM 67115

alt. 150 m (voir G7 s/carte arr.), commune située sur le Rhin et le canal du Rhône-au-Rhin (port), au cœur du Grand Ried (d'un nom d'homme non déterminé et heim = village). Arr. de Strasbourg-Campagne (qui est à 13 km au nord), canton de Geispolsheim. 3634 hab., les Plobsheimois (oises) ; sup. 1664 ha.

Patrimoine.

Château (école ; ancienne mairie) des Zorn de Plobsheim à oriel du 16^e s., inscrit. Manoir des Gütntzer du 18^e. Eglises : du 18^e ; luthérienne néoclassique de 1898. Pittoresque chapelle N.D.-du-Chêne de 1454, gothique, inscrite, au site inscrit également (chœur polygonal, Vierge du 15^e s.).

Fêtes et animations. Marché le mardi après-midi et petit marché le vendredi. Braderie (mai ou juin). Messti (1^{ère} quinz. sept.).

Nature. Plan d'eau de Plobsheim (bassin de compensation de la centrale hydroélectrique de Strasbourg).

Sports et loisirs. Golf 18 trous. Nautisme. Pêche.

PLOBSCHEIM

Illustrations, PLOBSCHEIM, en haut, champ de coquelicots ; en bas, façade traditionnelle

POTASSE, minéral employé comme engrais (chlorure de potassium) gisant sous une grande épaisseur de graviers et de marnes grises et bleues que l'on trouve dans la basse vallée de la Thur. Le gisement de 200 km² y est partagé en une centaine de concessions nationalisées dont la fermeture est prévue pour 2005 et représente 7% de la production mondiale. La découverte du bassin potassique alsacien est due à Amélie Zurcher et Joseph Vogt. Ceux-ci créèrent en 1910 la société Kali-Ste-Thérèse qui aménagea les mines Rodolphe et Alex. Grâce à l'écomusée d'Alsace situé à Ungersheim, un village reconstitué et un parc permettent, depuis 1984, d'évoquer l'aventure de la potasse ainsi que l'histoire industrielle du Bas-Rhin. Le gisement des potasses d'Alsace continue, en fait, à poser de graves problèmes d'environnement. Ainsi, à Châlampé, au nord de Mulhouse, sur la rive gauche du Rhin, des milliers de tonnes de déchets souillent le fleuve. La région de Saint-Louis est également polluée. De vastes programmes d'assainissement sont en projet.

POTASSE

PRESSKOPF, spécialité présente dans les winstubs et les auberges. Il s'agit d'une tête de porc persillée en gelée.

**PREUSCHDORF** 67250

alt. 180 m (B7 s/carte), commune, au cœur du pays de Hanau, au bord du Seltzbach (en 772, Bruningsdorf ; de Bruning, nom d'homme et dorf = village). Arr. de Wissembourg, canton de Wœrth. 869 hab., les Preuschdorfois (oises) ; sup. 757 ha. Maisons alsaciennes très fleuries. Eglise néoclassique de 1842, simultanée, restaurée en 1993. Panorama. Massif du Hochwald. Zone de loisirs du Sauplatz, avec parcours de santé. Source thermale les Hélicons. PNR des Vosges-du-Nord. Cross pour tous (lundi de Pâques). Kermesse (mi-août).

PRINTZHEIM 67490

alt. 205 m (C5 s/carte), commune, au cœur du pays de Hanau, sur le Schnurgraben (de printz = prince et heim = village). Arrondissement et canton de Saverne. 211 hab., les Printzheimois (oises) ; sup. 430 ha. Elle vit la victoire des Français sur les Autrichiens en novembre 1793. Plusieurs belles fermes à colombage. Temple protestant doté d'un clocher romano-gothique

PUBERG 67290

alt. 394 m (voir la cote B4 s/carte de l'arr.), commune, sur l'Eichel et la Moder, sur la ligne de partage des eaux des Vosges alsaciennes et lorraines (d'un nom d'homme non déterminé et berg = montagne). Arr. de Saverne, canton de la Petite-Pierre. 346 hab., les Pubergeois (oises) ; sup. 491 ha. Plusieurs maisons en pierre, typiquement vosgiennes. Temple protestant du 19^e. Fête communale (début nov.). Forêt domaniale. Randonnées pédestres. Pêche. Spécialité de jus de pommes. PNR des Vosges-du-Nord.

PULSATILLE

Grande anémone. Anemone pulsatilla, de la famille des renonculacées, appelée également anémone alpine ou barbe du diable, elle fleurit généralement au bord de l'eau, de mai à juin. Elle présente des feuilles en rosette, une souche épaisse et affectionne les chaumes et les coteaux secs calcaires. Ses fleurs, en général rougeâtres, violettes ou jaunes, sont parfois blanches. Si sa saveur âcre fait fuir les animaux, elle était supposée, autrefois, guérir plusieurs maux, dont la paralysie et la cécité. La Pulsatilla vulgaris est encore utilisée de nos jours en homéopathie.

