

AVERTISSEMENT

Conditions d'utilisation.

En téléchargeant ce guide, vous avez acquis une licence d'utilisation dans les conditions et avec les réserves indiquées ci-après et non un quelconque droit de propriété sur les illustrations ou les textes qui y sont présentés.

1/ Il est interdit de le commercialiser sous une forme quelconque (papier, internet, cédérom ou autre), ou pour quelque promotion que ce soit.

2/ Si l'utilisateur peut imprimer ces pages pour son besoin personnel, voire les copier sur son ordinateur portable, il ne peut en aucun cas utiliser le contenu, même transformé, photo, texte, carte, itinéraire ou autre pour quelque usage que ce soit, commercial ou autre, sans accord écrit assujéti à un devis. Valéry d'Amboise reste propriétaire à part entière de la totalité de ces guides.

Utilisation : Pour utiliser ce guide d'une façon optimale, il est recommandé de brancher le son et internet. Tous les liens proposés, sélectionnés avec soin, apportent un complément d'information aux articles de ce guide. Certains sites, préférés à d'autres (officiels) pour leur qualité, sont privés et susceptibles de fermer ou de changer d'adresse. L'auteur ne saurait être tenu pour responsable d'un lien inopérant ou de l'abondance des publicités qui financent ces sites. Par contre, ce guide est constamment remis à jour et le lecteur est encouragé à visiter régulièrement le site

OBSERVATIONS

POPULATION : Par ailleurs, certaines différences peuvent exister entre les indications données dans ce guide et celles apportées par les sites proposés. Par exemple :

– les populations indiquées sont celles dites «sans doubles comptes» (les communes ont tendance à inclure, par exemple les pensionnaires des maisons de retraite ou les résidents secondaires, considérés par l'INSEE comme des «doubles compte» déjà décomptés dans leur commune principale)

– les superficies incluent les zones dites «non cadastrables»

– le nom des habitants d'une commune a, en général, été constitué par les historiens locaux à partir du nom ancien du village. En fait, dans la plupart des cas, il a été établi au hasard, sans directives précises des autorités, par les intéressés eux-mêmes. Il existe donc des variantes importantes et surtout, des doublons qui peuvent provoquer bien des erreurs. Par exemple, tous les habitants des communes «Saint-Etienne» sont des Stéphanois. Il est indispensable de préciser «Stéphanois de Corrèze», ou «Stéphanois de Corbières».

Les fusions de communes ont également posé des problèmes et un segment de chaque nom est, en général, utilisé dans le nom final. Mais le plus souvent, les noms anciens subsistent. Par exemple, la logique veut que les habitants de Barlin-Coudier soit les «Bardiérois» ; dans la pratique, les noms «Barlinois» et «Coudiérais» subsistent.

ILLUSTRATIONS

Au niveau illustrations, ce n'est pas systématiquement le point principal (vu et archi-vu) qui a été mis à l'honneur (la tour Eiffel pour Paris ?). Pas question pour l'auteur unique (Valéry d'Amboise) des photographies de proposer à chaque fois un catalogue des centres les plus significatifs du village, mais parfois un lieu moins connu. Même chose au niveau des dessins (en partie exclusifs, dû au dessinateur TICO).

A remarquer que la faune et la flore ne sont là qu'à titre indicatif et surtout pas exhaustif. Des ouvrages spécialisés proposent localement un grand choix établi par des érudits en la matière.

PHOTOS PRIVÉES

Toutes les photographies ont été réalisées exclusivement par Valéry d'Amboise et montrent soit des lieux publics, soit des endroits privés, avec l'autorisation des propriétaires du moment.

Il est évident que ces photos (qui sont aussi un hommage aux responsables de telle ou telle restauration réussie, par exemple) aident puissamment à la promotion d'un site. Elles sont présentées gratuitement, sans aucun appui financier publicitaire de la part des intéressés.

Toutefois, si, pour des raisons qui vous appartiennent, vous ne désirez plus voir votre propriété (ou vous-même) illustrer ce guide, la loi vous autorise à demander la suppression de cette illustration. Il suffira d'un simple courriel argumenté avec preuves à l'appui adressé à :

valerydamboise@wanadoo.fr

Inscrire dans «sujet» les mots, obligatoires : [guide «untel» suppression] pour éviter que les courriels ne soient éliminés par le logiciel anti-spam. Les preuves de propriété sont nécessaires afin d'empêcher, par exemple un concurrent, de faire disparaître une promotion gratuite qui le gêne.

COTATIONS



Les cotations (1 à 4 cœurs) sont une interpolation établie par l'auteur notamment à partir de l'ensemble des guides touristiques existants, de façon à éviter tout parti pris personnel. En effet, malgré une très grande expérience, les précautions prises et les nombreuses visites effectuées sur vingt cinq années, les influences extérieures sont nombreuses : un site sous le soleil peut présenter un intérêt qu'un autre (pourtant plus riche), sous un temps gris, n'offrira pas, de même, un accueil charmant, un hôte brillant, de grand talent, peuvent fausser le jugement.


Précisons encore le flou à propos de la cotation d'un village sans grand intérêt, donc dépourvu de ♥ mais possédant une curiosité exceptionnelle.

En outre, un ♥ dans tel ou tel département n'a de valeur relative que par rapport aux autres sites de ce même département. Peut-être n'aurait-il que deux ou trois cœurs dans une autre région.

RUBRIQUES

 Histoire.

 Patrimoine.

 Culture et artisanat.

 Fêtes et animations.

 Nature.

 Sports et loisirs.

 Itinéraires,

 Hébergement. Gastronomie.

 Personnages.

Les rubriques proposées (qui ne le sont pas systématiquement dans chaque village, évidemment) sous-entendent de perpétuelles modifications, y compris pour l'histoire, qui peut, elle aussi, évoluer (grand événement récent par exemple).

Le patrimoine peut s'enrichir (restauration ou découverte récente) ; comme toutes les autres rubriques. Des activités peuvent aussi disparaître. Tel club de sport local n'accepte peut-être pas d'invité.

L'auteur ne peut être tenu pour responsable de tel ou tel manquement !

ITINÉRAIRES

Les propositions de visite, sous forme de cartes, sont évidemment indicatives, voire subjectives ; elles seront peut-être trop courtes pour certains amateurs particulièrement rapides ; ou, au contraire, trop chargées pour d'autres, plus posés. Chacun est invité à surveiller l'heure durant ces promenades, de façon à équilibrer au mieux sa journée en éliminant, au besoin, la visite de tel ou tel site.

Qu'il soit clair que pour des raisons géographiques, certains itinéraires proposés sont plus chargés que d'autres !

REMARQUES

Pour toute indication, observation, critique ou autre, concernant le guide, chacun est cordialement invité à écrire à l'auteur :

valerydamboise@wanadoo.fr

Bien inscrire dans le sujet les mots, obligatoires : [guide «untel» observations] pour éviter que les courriels ne soient éliminés par le logiciel anti-spam.

Si Valéry d'Amboise ne pourra sans doute pas répondre individuellement (ce qu'il fera dans la mesure du possible en tout cas), toutes ces notes seront étudiées et répertoriées avec soin.

Bonne balade !

HERBITZHEIM 67260

alt. 220 m (voir A2 s/carte arr.), commune, au centre du plateau lorrain, sur la Sarre et le canal des Houillères avec port (en 717, *villa Charisbode* ; en 870, *Heribodesheim* ; de Herbod, nom d'homme et heim = village). Arrondissement de Saverne, canton de Sarre-Union. 1832 hab., les Herbitzheimois (oises) ; sup. 2088 ha. Vestiges romains. Presbytère de 1536. Eglises : catholique du 19^e s., néo-byzantine ; luthérienne avec clocher du 15^e. Bois de : Gemsweiler ; Heidenwald. Pêche. Fête communale (fin septembre).



arménien où l'hermine est commune) sorte de belette à fourrure réputée au cuir fragile (*Mustela erminea* ; famille des mustélidés). Comme le lièvre variable et le lagopède, l'hermine possède une fourrure qui change avec les saisons : brune et blanche en été, blanche en hiver, la queue restant noire à son extrémité. D'une taille maximale de 40 cm, l'hermine est un prédateur carnivore féroce qui se nourrit de rongeurs, d'oiseaux et de poissons. Longtemps considérée comme nuisible, elle est pourtant utile dans l'équilibre naturel par la chasse qu'elle exerce contre les rats. Son système de reproduction se caractérise par une gestation différée d'environ 9 mois après l'accouplement ; une fois déclenchée, cette gestation dure 3 à 4 semaines ; elle aboutit à la naissance de 4 à 7 petits de la taille d'un doigt humain, qui resteront 6 semaines au régime totalement lacté avant d'adopter une nourriture plus diversifiée.

HÉRON, oiseau échassier migrateur (fam. des ardeidés) à longues pattes et long cou, à bec pointu, séjournant auprès des zones marécageuses en colonies denses. En Alsace, le héron cendré (*A. cinerea*), migrateur partiel, choisit, pour hiberner, le bord des étangs, à proximité des bois et niche dans les arbres. Le héron, comme tous les ardeidés, est protégé.

Illustration ci-contre : **HÉRON**

HERRENSTEIN, alt. 401 m, mont du Bas-Rhin (PNR des Vosges-du-Nord) situé à l'ouest de Bouxwiller ; au nord d'Ernolsheim-lès-Saverne, dans le bois du Herrenstein. Il domine la vallée de la Zinsel-du-Sud (sud), le village de Neuwiller-lès-Saverne (est), et au nord, le château en ruine du Herrenstein.

HERRLISHEIM 67850

alt. 125 m (D8 s/carte), commune, au cœur du Ried du nord, sur le Landgraben et sur la Zorn (de Herileich, nom d'homme et heim = village). Arr. de Haguenau, canton de Bischwiller. 4198 hab., les Herrlisheimois (oises) ; sup. 1438 ha. Maisons♥ des 16^e au 18^e. Eglise catholique St-Arbogast♥ à clocher séparé de 1963/70 par Monnet et Guri, vitraux de Gérard Lardeur. Kermesse (2^e quinz. de septembre). Vins AOC «Alsace».

HERRLISHEIM

Ci-dessous, église St-Arbogast à **HERRLISHEIM**

HESENHEIM 67390**HERBSHEIM** 67230

alt. 158 m (voir H6 s/carte arr.), commune, au centre du Grand Ried, sur la Zembs (de Harbo, nom d'homme et heim = village). Arr. de Sélestat-Erstein, canton de Benfeld. 765 hab., les Herbsheimois (oises) ; sup. 861 ha.

Patrimoine.

Château ruiné dès le 16^e (motte castrale ; fossé). Pressoir à huile de 1736. Eglise Sainte-Barbe reconstruite vers 1950 et restaurée en 1993 ; clocher médiéval rehaussé au 19^e.

Fêtes et animations.

Soirée tartes flambées (début mai). Marché aux Puces (mi-mai). Bal populaire (13 juillet).

Nature.

Jardins botaniques spontanés, faune aquatique étonnante autour des tumulus de *Heidenbuckel*. La *Belle Source*, résurgence d'une source phréatique, la plus remarquable d'Alsace. Pêche. Randonnées équestres. Parc animalier et de loisirs.

HERBSHEIM

HERMINE, du latin *armenius* (pays

alt. 172 m (voir I6 s/carte arr.), commune située au centre du Grand Ried, sur le canal du Rhône-au-Rhin (de Hesso, nom d'homme et heim = village). Arr. de Sélestat-Erstein, canton de Marckolsheim. 464 hab., les Hessenheimois (oises) ; sup. 521 ha. Maisons à colombage. Eglise de 1857 avec orgue du 18^e s. Fête populaire (début juillet).

HIBOU GRAND DUC, rapace nocturne (*Bubo bubo* ; famille des strigidés) qui se différencie de la chouette par ses aigrettes, appelées oreilles. Son cri «bou hou hou !» est sans doute à l'origine de son nom de hibou. C'est le plus grand de sa famille avec 1,80 d'envergure pour un poids variant entre 2 et 3 kg.

Le **hibou moyen-duc** (*Asio otus*) pèse 250 g pour une envergure de 0,80 à 1 m (le petit duc méditerranéen ne pèse que 80 g). Son plumage nuancé de brun, jaune et gris, se confond avec l'environnement nocturne dans lequel il évolue ; la surface des plumes est couverte de fines barbules destinées à limiter le frottement de l'air, donc le bruit en approche. Ses mouvements de tête peuvent atteindre 270° sans que le corps ne bouge et sa vision nocturne est à peu près 100 fois meilleure que celle de l'homme. Rongeurs, petits mammifères constituent sa nourriture habituelle. La femelle pond au printemps 2 à 3 œufs qu'elle couve 5 semaines jusqu'à l'éclosion de poussins blancs qui voleront au bout de 10 semaines.

HILSENHEIM 67600

altitude 172 m (voir H6 s/carte de l'arr.), commune, au cœur du Grand Ried, sur la Zembs, le Hanfgraben et le Landweggraben (en 1135, *Hiltesheim* ; de Hilti, nom d'homme et heim = village). Arrondissement de Sélestat-Erstein, canton de Marckolsheim. 1980 habitants, les Hilsenheimois (oises) ; superficie 1991 hectares.

Histoire.

La cité fut sinistrée lors de la 2^e Guerre mondiale.

Patrimoine.


Maisons à colombage des 17^e/18^e dont la grange dimière de l'abbaye bénédictine d'Ebersmunster. Eglise du 19^e.

Fêtes et animations.


Cavalcade (14 février). Feu de la St-Jean (mi-juin). Vie associative. Marché hebdomadaire (lundi). **Sports et loisirs.** Forêts. Pêche.


HILSENHEIM**HINDISHEIM** 67150

alt. 150 m (voir G6 s/carte



arr.), commune située au cœur du Bruch de l'Andlau, sur l'Andlau (de Hundlo, nom d'homme et heim = village). Arr. de Sélestat-Erstein, canton d'Erstein. 1369 hab., les Hindisheimois (oises) ; sup. 1184 ha.

 **Patrimoine.** Charmant village de plaine aux rues bordées de maisons alsaciennes des 16^e au 19^e s., à colombage et murs-pignons. Séchoirs à tabac en bois. Eglise du 19^e. Chapelle Notre-Dame de 1553 (ancien pèlerinage) avec clocheton à colombage ; nef du 16^e ; 14 statues de saints auxiliaires et une statue de procession de la Vierge à l'Enfant de 1470 ; autel du 18^e. Centre truffier.

 **Fêtes et animations.** Fête patronale (27 juin). Feu d'artifice et bal (13 juillet). Fête des Récoltes-d'antan, portes ouvertes (4/5 septembre). Marché hebdomadaire (mercredi).

HINSBOURG 67290

alt. 350 m (voir B3 s/carte arr.), commune, sur le Donnenbach (de Hunzo, nom d'homme et burg = site fortifié). Arr. de Saverne, canton de la Petite-Pierre. 106 hab., les Hinsbourgeois (surnom les Suisses) ; sup. 327 ha. Village construit en hauteur (panorama sur l'Eichel). Eglise luthérienne du 19^e. Fête communale (Pentecôte). Sapins. PNR des Vosges-du-Nord.

HINSINGEN 67260

alt. 225 m (B1 s/carte arr.), commune, au sein d'une dépression de l'Alsace Bossue, sur la Rose et le canal des Houillères (de Hunzo, nom d'homme). Arr. de Saverne, canton de Sarre-Union. 72 hab., les Hinsingeois (eises) ; sup. 298 ha. Maisons lorraines caractéristiques. Eglise mixte (luthérienne ; réformée) du 19^e. Forêt.

HIPSHEIM 67150

alt. 150 m (G7 s/carte arr.), commune située au cœur de la plaine d'Erstein, sur l'Ill (de Hibo, nom d'homme et heim = village). Arr. de Sélestat-Erstein, canton d'Erstein. 770 hab., les Hipsheimois (oises) ; sup. 452 ha. Maisons à colombage. Eglise du 19^e. Chapelle St-Ludan, inscrite, à nef baroque et clocher-chœur gothique du 13^e ; orgue Silbermann du 18^e ; tombeau de saint Lunaire (ou Ludan) de 1492 par Conrad von Sinsheim, inscrit. Pêche. Fête pèlerinage St-Ludan (29 août).

HIRONDELLE (du latin hirunda)

oiseau migrateur (Hirundo rustica pour l'H. de cheminée ; Dolichon urbica pour l'H. de fenêtre ; famille des hirundinidés). L'hirondelle est un passereau de petite taille (13 à 19 cm) au plumage caractéristique noir et blanc, avec une queue à double pointe. Elle bâtit un nid en boue séchée (demi-coupe) dans les granges ou sous les poutres des colombages alsaciens où elle élève 4 ou 5 petits, au début de l'été. C'est un oiseau social et migrateur : de l'automne au printemps, elle se réfugie en Afrique intertropicale, ne supportant pas les températures inférieures à 10°.

HIRSCHLAND 67320

alt. 240 m (voir la cote C2 sur la carte de l'arr.), commune située au cœur de l'Alsace Bossue, dans la vallée de l'Isch (de hirsch = cerf et land = pays). Arrondissement de Saverne, canton de Drulingen. 340 habitants, les Hirschlandais (aises) ; superficie 1073 ha. Temple protestant du 18^e siècle. Dans la forêt, 2 chênes de 500 ans. Fête communale (dimanche précédant la St-Martin).


HOCHBERG

hameau rattaché à la commune de Wingen-sur-Moder (67). Château Teusch (19^e s.).

HOCHFELDEN 67270

altitude 180 m (voir la cote D6 sur la carte de l'arr.), chef-lieu de canton du Bas-Rhin, au cœur des collines de Brumath, dans la vallée de la Zorn, sur le canal de la Marne-au-Rhin (en 1246, *Hochvelden* ; de hoch = haut et felden = champs). Arr. de Strasbourg-Campagne. 2944 hab., les Hochfeldois (oises) ; sup. 1209 ha.

Patrimoine.

Chapelle  St-Wendelin de 1435, inscrite ; chœur à pans coupés ; rare cloche (vers 1260) ; fonts baptismaux flamboyants du 15^e. Eglises : catholique restaurée en 1991 (ancienne chapelle castrale) avec clocher en partie roman du 12^e et orgue Stiehr classé ; luthérienne en briques rouges, néogothique de 1898. Musée de Pays. Brasserie Météor (visites).

HOCHFELDEN (suite)



Fêtes et animations.

Vie associative intense ; folklore local ; fêtes traditionnelles (dont celle de la Bière). Marché hebdomadaire (mardi). Foires (Pentecôte et début septembre). Braderie (lundi de Pentecôte).

Sports et loisirs.

Pêche. Equitation.

Personnage.

Le militaire Paul Stehlin est né à Hochfelden.

HOCHFELDEN

HOCHSTETT 67170

alt. 205 m (voir C6 s/carte arr.), commune, au cœur des collines de Brumath (de hoch = haut et statt = endroit). Arr. et canton de Haguenau. 241 hab., les Hochstettois (oises) ; sup. 213 ha. Eglise de 1777.

HËNHEIM 67800

alt. 140 m (voir E7 s/carte arr.), commune, sur le canal de la Marne-au-Rhin (en 884, *Hohanheim* ; de hoh = haut et heim = village). Arr. de Strasbourg-Campagne (banlieue nord), canton de Bischheim. 10 726 hab., les Hœnheimois (oises) ; sup. 342 ha.

Patrimoine.

Eglise catholique du 19^e. Chapelle Saint-Jean, protestante, des 12^e (clocher), 16^e (nef) et 20^e.

Culture et artisanat.

Artisanat créateur.

Fêtes et animations.

Braderie (septembre).

HËNHEIM

Ci-contre, maison traditionnelle à HOENHEIM

HÆRDT 67720

alt. 135 m (voir D7 s/carte arr.), commune, au cœur du Ried du nord, sur la Zorn et le Landgraben (en 1297, *Herden* ; de Herd = foyer). Arr. de Strasbourg-Campagne, canton de Brumath. 4123 hab., les Hærdtois (oises) ; sup. 1656 ha.

Patrimoine.

Capitale alsacienne des asperges. Belles fermes à colombage dont une du 18^e (ancien relais de poste). Eglises : catholique, du 19^e ; luthérienne néoclassique de 1848.

Fêtes et animations.

Fête des Asperges (mi-mai). Messti (Pentecôte et fin août). Marché hebdomadaire (le dernier mercredi du mois). Foire annuelle (fin août).

Sports et loisirs.

Hippisme. Randonnées équestres. Pêche.

Ci-contre, site de HOERDT

HOFFEN 67250