

## AVERTISSEMENT

### Conditions d'utilisation.

En téléchargeant ce guide, vous avez acquis une licence d'utilisation dans les conditions et avec les réserves indiquées ci-après et non un quelconque droit de propriété sur les illustrations ou les textes qui y sont présentés.

1/ Il est interdit de le commercialiser sous une forme quelconque (papier, internet, cédérom ou autre), ou pour quelque promotion que ce soit.

2/ Si l'utilisateur peut imprimer ces pages pour son besoin personnel, voire les copier sur son ordinateur portable, il ne peut en aucun cas utiliser le contenu, même transformé, photo, texte, carte, itinéraire ou autre pour quelque usage que ce soit, commercial ou autre, sans accord écrit assujéti à un devis. Valéry d'Amboise reste propriétaire à part entière de la totalité de ces guides.

**Utilisation :** Pour utiliser ce guide d'une façon optimale, il est recommandé de brancher le son et internet. Tous les liens proposés, sélectionnés avec soin, apportent un complément d'information aux articles de ce guide. Certains sites, préférés à d'autres (officiels) pour leur qualité, sont privés et susceptibles de fermer ou de changer d'adresse. L'auteur ne saurait être tenu pour responsable d'un lien inopérant ou de l'abondance des publicités qui financent ces sites. Par contre, ce guide est constamment remis à jour et le lecteur est encouragé à visiter régulièrement le site

## OBSERVATIONS

**POPULATION :** Par ailleurs, certaines différences peuvent exister entre les indications données dans ce guide et celles apportées par les sites proposés. Par exemple :

– les populations indiquées sont celles dites «sans doubles comptes» (les communes ont tendance à inclure, par exemple les pensionnaires des maisons de retraite ou les résidents secondaires, considérés par l'INSEE comme des «doubles compte» déjà décomptés dans leur commune principale)

– les superficies incluent les zones dites «non cadastrables»

– le nom des habitants d'une commune a, en général, été constitué par les historiens locaux à partir du nom ancien du village. En fait, dans la plupart des cas, il a été établi au hasard, sans directives précises des autorités, par les intéressés eux-mêmes. Il existe donc des variantes importantes et surtout, des doublons qui peuvent provoquer bien des erreurs. Par exemple, tous les habitants des communes «Saint-Etienne» sont des Stéphanois. Il est indispensable de préciser «Stéphanois de Corrèze», ou «Stéphanois de Corbières».

Les fusions de communes ont également posé des problèmes et un segment de chaque nom est, en général, utilisé dans le nom final. Mais le plus souvent, les noms anciens subsistent. Par exemple, la logique veut que les habitants de Barlin-Coudier soit les «Bardiérois» ; dans la pratique, les noms «Barlinois» et «Coudiérais» subsistent.

### ILLUSTRATIONS

Au niveau illustrations, ce n'est pas systématiquement le point principal (vu et archi-vu) qui a été mis à l'honneur (la tour Eiffel pour Paris ?). Pas question pour l'auteur unique (Valéry d'Amboise) des photographies de proposer à chaque fois un catalogue des centres les plus significatifs du village, mais parfois un lieu moins connu. Même chose au niveau des dessins (en partie exclusifs, dû au dessinateur TICO).

A remarquer que la faune et la flore ne sont là qu'à titre indicatif et surtout pas exhaustif. Des ouvrages spécialisés proposent localement un grand choix établi par des érudits en la matière.

### PHOTOS PRIVÉES

Toutes les photographies ont été réalisées exclusivement par Valéry d'Amboise et montrent soit des lieux publics, soit des endroits privés, avec l'autorisation des propriétaires du moment.

Il est évident que ces photos (qui sont aussi un hommage aux responsables de telle ou telle restauration réussie, par exemple) aident puissamment à la promotion d'un site. Elles sont présentées gratuitement, sans aucun appui financier publicitaire de la part des intéressés.

Toutefois, si, pour des raisons qui vous appartiennent, vous ne désirez plus voir votre propriété (ou vous-même) illustrer ce guide, la loi vous autorise à demander la suppression de cette illustration. Il suffira d'un simple courriel argumenté avec preuves à l'appui adressé à :

[valerydamboise@wanadoo.fr](mailto:valerydamboise@wanadoo.fr)

Inscrire dans «sujet» les mots, obligatoires : [guide «untel» suppression] pour éviter que les courriels ne soient éliminés par le logiciel anti-spam. Les preuves de propriété sont nécessaires afin d'empêcher, par exemple un concurrent, de faire disparaître une promotion gratuite qui le gêne.

## COTATIONS



Les cotations (1 à 4 cœurs) sont une interpolation établie par l'auteur notamment à partir de l'ensemble des guides touristiques existants, de façon à éviter tout parti pris personnel. En effet, malgré une très grande expérience, les précautions prises et les nombreuses visites effectuées sur vingt cinq années, les influences extérieures sont nombreuses : un site sous le soleil peut présenter un intérêt qu'un autre (pourtant plus riche), sous un temps gris, n'offrira pas, de même, un accueil charmant, un hôte brillant, de grand talent, peuvent fausser le jugement.


Précisons encore le flou à propos de la cotation d'un village sans grand intérêt, donc dépourvu de ♥ mais possédant une curiosité exceptionnelle.


En outre, un ♥ dans tel ou tel département n'a de valeur relative que par rapport aux autres sites de ce même département. Peut-être n'aurait-il que deux ou trois cœurs dans une autre région.

## RUBRIQUES

 **Histoire.**

 **Patrimoine.**

 **Culture et artisanat.**

 **Fêtes et animations.**

 **Nature.**

 **Sports et loisirs.**

 **Itinéraires,**

 **Hébergement. Gastronomie.**

 **Personnages.**

Les rubriques proposées (qui ne le sont pas systématiquement dans chaque village, évidemment) sous-entendent de perpétuelles modifications, y compris pour l'histoire, qui peut, elle aussi, évoluer (grand événement récent par exemple).

Le patrimoine peut s'enrichir (restauration ou découverte récente) ; comme toutes les autres rubriques. Des activités peuvent aussi disparaître. Tel club de sport local n'accepte peut-être pas d'invité.

L'auteur ne peut être tenu pour responsable de tel ou tel manquement !

## ITINÉRAIRES

Les propositions de visite, sous forme de cartes, sont évidemment indicatives, voire subjectives ; elles seront peut-être trop courtes pour certains amateurs particulièrement rapides ; ou, au contraire, trop chargées pour d'autres, plus posés. Chacun est invité à surveiller l'heure durant ces promenades, de façon à équilibrer au mieux sa journée en éliminant, au besoin, la visite de tel ou tel site.

Qu'il soit clair que pour des raisons géographiques, certains itinéraires proposés sont plus chargés que d'autres !

## REMARQUES

Pour toute indication, observation, critique ou autre, concernant le guide, chacun est cordialement invité à écrire à l'auteur :

[valerydamboise@wanadoo.fr](mailto:valerydamboise@wanadoo.fr)

Bien inscrire dans le sujet les mots, obligatoires : [guide «untel» observations] pour éviter que les courriels ne soient éliminés par le logiciel anti-spam.

Si Valéry d'Amboise ne pourra sans doute pas répondre individuellement (ce qu'il fera dans la mesure du possible en tout cas), toutes ces notes seront étudiées et répertoriées avec soin.

Bonne balade !



**GLÖCKELSBURG**, mont du Bas-Rhin. Il domine la commune de Blaesheim (67) ; couvert de vignobles et de cultures, il abrite, à son sommet, le clocher roman classé d'une église disparue.

*Illustration ci-contre*

#### GÖRLINGEN 67320

alt. 260 m (C2 s/carte), commune, dans le vallon du Brueschbach, au sein de l'Alsace Bossue (de Gerlo, nom d'homme). Arr. de Saverne, canton de Drulingen. 206 hab., les Gœrlingeois (eises) ; sup. 378 ha. Détruit au 15<sup>e</sup>, le village conserve un temple protestant de 1885. Forêt communale de Gœrlingen, à l'est du village. Pêche. Fête communale (octobre).

#### GÖRSDORF 67360

alt. 215 m (B7 s/carte), commune, au fond du vallon du Seltzbach, sur la Sauer, au pied du Hochwald (de Gero, nom d'homme et dorf = village). Arr. de Wissembourg, canton de Wœrth. 984 hab., les Gœrsdorfois (oises) ; sup. 1314 ha. Château de Liebfrauenberg du 18<sup>e</sup> (centre d'hébergement  ). Eglises luthériennes : des 14<sup>e</sup> et 19<sup>e</sup> ; de Mitschdorf avec belle fresque de la tour du 15<sup>e</sup>, classée. Eglise protestante : N.D.-du-Chêne (ancien pèlerinage) des 14<sup>e</sup>, 16<sup>e</sup> et 18<sup>e</sup>. Site pittoresque : colline du Liebfrauenberg (panorama) ; massif du Hochwald. PNR des Vosges-du-Nord. Pêche.

#### GOTTENHOUSE 67700

alt. 230 m (D4 s/carte), commune (au 9<sup>e</sup>, Godenhusa ; de Godo, nom d'homme avec attraction de gott = dieu et haus = maison). Arr. de Saverne, canton de Marmoutier. 352 hab., les Gottenhousiens (iennes) ; sup. 125 ha. Fermes traditionnelles. Eglise au clocher du 12<sup>e</sup> avec orgue du 18<sup>e</sup> classé. Panorama. Messti (septembre).

#### GOTTESHEIM 67490

alt. 210 m (C5 s/carte), commune, au cœur des collines de Brumath (au 8<sup>e</sup> s., Godomaresheim ; attraction de gott = dieu avec heim = village ; en fait de Godomar, nom d'homme). Arr. et canton de Saverne. 301 hab., les Gottesheimois (oises) ; sup. 511 ha. Maisons à colombage. Eglise protestante. Fête du village (août).

**GOTTFRIED von Strassburg**, Strasbourg (67) après 1170 — † vers 1215, écrivain. Il est surtout connu pour son poème inachevé : «Tristan et Iseult» (vers 1210), inspiré de l'«Estoire» française de Tristan (12<sup>e</sup> s.), reprise en Allemagne par Eilhart von Oberge et de l'œuvre courtoise de Thomas (1180). Sans doute très cultivé, passionné par les problèmes religieux que peut poser la mystique de l'amour, il apparaît comme l'un des écrivains courtois les plus originaux.



*Maisons alsaciennes à GOUGENHEIM*

#### GOUGENHEIM 67270

alt. 200 m (D6 s/carte), commune, au cœur du haut Kochersberg (de Gogo, nom d'homme et heim = village). Arr. de Strasbourg-Campagne, canton de Truchtersheim. 380 hab., les Gougenheimois (oises) ; sup. 674 ha. Belles fermes du 17<sup>e</sup> à colombage avec pignons à balcons et cheminées coiffées de mitres à pointe. Eglise au clocher roman du 12<sup>e</sup>. Chapelle St-Laurent de 1763 ; calvaire de 1724. Enclos de réintégration de cigognes.

#### GOXWILLER 67210

alt. 165 m (G5 s/carte), commune, au cœur du site inscrit du massif des Vosges, sur la route des Vins (en 1185, Gokkeswilre ; de Gogo, nom d'homme et villare = ferme). Arr. de Sélestat-Erstein, canton d'Obernai. 733 hab., les Goxwillerois (oises) ; sup. 330 ha. Village-rue aux maisons vigneronnes. Eglise mixte du 17<sup>e</sup> avec retable classé. Artisanat local. Fêtes : des Fleurs (mi-juin) ; des Artisans avec foire aux Vins (1<sup>er</sup> sam.-dim. d'août). Vins AOC «Alsace». Lieu de naissance du graveur Jean Bein.

**GR**, abréviation désignant un sentier de Grande Randonnée. Il existe 40 000 km de GR en France. Le plus célèbre dans la région est le GR 5 (rouge et blanc), complété par ses variantes GR 53, GR 531, GR 532 et GR 5-E2.



Les GR, très bien balisés, sont jalonnés de refuges qui favorisent le repos ; ils ne comportent aucune difficulté technique de parcours.


**GRAFFENSTADEN**, voir Illkirch-Graffenstaden


#### GRANDFONTAINE 67130

alt. 430 m (F3 s/carte), commune, dans le massif du Donon (de fontaine = source). Arr. de Molsheim, canton de Schirmeck. 369 hab., les Grandfontains (aines) ; sup. 3952 ha.

#### Patrimoine.

Importants vestiges archéologiques du Donon ; 1<sup>er</sup> temple : stèles votives du 3<sup>e</sup> (musée d'Épinal) ; 2<sup>e</sup> temple : puits ; 3<sup>e</sup> temple : bas-relief d'un sanglier et d'un lion, stèles de Teutatès, du Dieu-au-cerf, plusieurs idoles grossières du 3<sup>e</sup>, temple sommital néohellénistique de 1869, classé (copie d'un temple grec). Eglise du 18<sup>e</sup>.

 **Culture, artisanat.** Ancien important réseau minier (promenade souterraine, musée-galerie de la mine de fer de Framont). Folklore local.

 **Nature.** Site pittoresque : la cascade de la Crache ; le Donon (point culminant des basses Vosges) ; la forêt domaniale de Schirmeck ; marais de la Maxe (flore protégée) ; le signal des Htes-Chaumes (alt. 933 m ; panorama).

 **Sports et loisirs.** Randonnées pédestres (GR 5).

#### GRASSENDORF 67350


alt. 235 m (voir C6 s/carte arr.), commune située au sein des collines de Brumath (de Gras, nom d'homme avec attraction de grass = herbe et dorf = village). Arr. de Strasbourg-Campagne, canton de Hochfelden. 189 hab., les Grassendorfois (oises) ; sup. 224 ha. Maisons à colombage. Eglise du 19<sup>e</sup> s.


#### GRENDELBRUCH 67190


alt. 540 m (F4 s/carte), commune, dans le massif du site inscrit des Vosges, au fond de la vallée de la Bruche, sur une terrasse (de Grindel, nom d'homme et brück = pont). Arr. de Molsheim, canton de Rosheim. 1127 hab., les Grendelbruchois (oises) ; sup. 1463 ha.

#### Patrimoine.

Château ruiné de Guirbaden (alt. 565 m) avec enceinte polygonale du 12<sup>e</sup>, baies romanes, bâtiment du 13<sup>e</sup>. Eglise néoclassique du 19<sup>e</sup> (fresques de René Kuder) et vestiges de l'église gothique et baroque du 15<sup>e</sup> s.

 **Fêtes et animations.** Messti (kermesse) en juillet. Concours internat. de bûcherons (août). Marché populaire internat. (fin août).

 **Nature.** Nombreux monts : Grendelbruch (alt. 752 m, signal, panoramas), Hahnenberg, Hohbuhl, Schwarzberg. Bois de Grendelbruch, arrosé par le ruisseau de Barembach, traversé par le GR 532 et dominé par le petit Roskopf (alt. 908 m). Berges de la Magel. Forêts.

 **Sports et loisirs.** Pêche. Randonnées pédestres. Relais équestre. Ski alpin, de fond et de randonnée (à 15 km) au Champ du Feu. Campings.

## GRENDELBRUCH

*A gauche, place typique de GRENDELBRUCH*



**GRENOUILLE ROUSSE**

*amphibien (Rana temporaria ; famille des ranidés) courant dans toute l'Europe. Elle est surtout terrestre et ne fréquente l'eau que pour se reproduire ou pour hiberner. Sa couleur varie avec les individus (jaune, brun, gris et même vert) ; son dos est tacheté de noir ; le ventre est blanc et orangé. Sa taille peut atteindre 10 cm.*

*La Grenouille Verte (Rana esculenta) vit plutôt en groupe, dans les zones humides et hiberne dans la vase. Elle se nourrit d'insectes, de petits poissons. L'accouplement se produit à la fin du printemps et aboutit à des milliers d'œufs pondus directement dans l'eau, qui éclosent au bout d'une semaine (têtards). Les petits sortiront de l'eau au début de l'automne. Une grenouille vit plusieurs années.*

**GRESSWILLER 67190**

alt. 200 m (F5 s/carte), commune, sur la Bruche (de Gretes, nom d'homme et villare = ferme). Arr. et canton de Molsheim. 1287 hab., les Gresswillerois (oises) ; sup. 1024 ha.

**Histoire.**

Le village appartient au Gd-Chapitre de la cathédrale et abritait un maître des carrières.

**Patrimoine.**

Centre de matériel militaire avec parties sculptées, classées, de l'ancien arsenal de Strasbourg. Belle église St-Martin au clocher gothique du 16<sup>e</sup> (tympans sculptés de 1523) ; porte de même époque, inscrite ; petit saint-sépulcre du 15<sup>e</sup>.

**Nature.**

Bois. Forêt de Gresswiller, arrosée par la Magel, au SO du village.

**Sports et loisirs. Pêche.**

**Fêtes et animations.** Fête communale en novembre.

**GRIEN (Hans Baldung)**

*Gmünd 1484 — Strasbourg 1545, peintre et graveur. Elevé à Strasbourg, où il vécut presque toute sa vie, il travailla aussi avec Dürer à Nuremberg. Coloriste puissant, on cite de lui : «Deux sorcières» (Francfort), «Pyrame et Thisbé» (Berlin), «Vierge à la treille» (vers 1540) et surtout le retable du Couronnement de la Vierge à Fribourg-en-Brisgau.*

**GRIES 67240**

alt. 145 m (voir la cote C7 sur la carte de l'arr.), commune située à la limite du Ried du nord et de la forêt de Haguenau, sur le Waschgraben et le Rothbächel (en 924, Grioz ; de grioz = gravier). Arrondissement de Strasbourg-Campagne, canton de Brumath. 2688 habitants, les Griesois (oises) ; superficie 1223 ha. Eglises : catholique du 20<sup>e</sup> siècle ; luthérienne de 1774. Bois de Gries, au nord de la commune. Pêche. Messiti (début novembre).

**GRIESHEIM-PRÈS-MOLSHEIM 67870**

alt. 170 m (voir la cote F5 sur la carte de l'arr.), commune, dans la plaine d'Erstein, sur le Rosenmeer (de Grozo, nom d'homme et heim = village). Arr. de Molsheim, canton de Rosheim. 1722 hab., les Griesheimois (oises) de Molsheim ; superficie 462 ha. Église néo-classique de 1883 avec statue de saint Alexis. Fête traditionnelle des Asperges. Folklore local. Cyclotourisme (location).

**GRIESHEIM-SUR-SOUFFEL 67370**

alt. 145 m (E6 s/carte), commune, au cœur du Kochersberg, sur la Souffel (étymologie id. précédent). Arr. de Strasbourg-Campagne, canton de Truchtersheim. 1154 hab., les Griesheimois (oises) de Souffel ; sup. 419 ha. Église de 1860 avec orgues Silbermann.

**GROSSFELLMER**

*alt. 447 m, mont du Bas-Rhin au SO d'Obersteinbach, au NE de Dambach ; il domine la vallée du Schwarzbach (sud). Un gîte équestre a été aménagé sur ses pentes ouest.*

**GRUMBEEREKIECHLE**

*pommes de terre râpées mélangées avec de la farine, des œufs, de l'oignon et du persil hachés, aplaties en galettes et frites.*

**GUMBRECHTSHOFFEN 67110**

alt. 180 m (B6 s/carte), commune, au centre du pays de Hanau, dans la vallée de la Zinsel-du-Nord (de Gumbrecht ou Gombert, nom d'homme et hof = ferme). Arr. de Haguenau, canton de Niederbronn-les-Bains. 1226 hab., les Gumbrechtshoffenois (oises) ; sup. 574 ha. Maisons à colombage. Deux églises du 19<sup>e</sup> : catholique ; luthérienne (à bulbe). Randonnées cyclistes, équestres et pédestres. Bretzels.

**GUNDERSHOFFEN 67110**

alt. 180 m (B6 s/carte), commune, au cœur du pays de Hanau, dans la vallée de la Zinsel-du-Nord (de Gundhar, nom d'homme et hof = ferme). Arr. de Haguenau, canton de Niederbronn-les-Bains. 3490 hab., les Gundershoffenois (oises) ; sup. 1755 ha.

**Patrimoine.**

Plusieurs églises du 19<sup>e</sup> : catholique ; d'Eberbach, catholique ; de Griesbach, mixte (luthérienne et catholique). Temple protestant du 18<sup>e</sup> siècle.

**Fêtes et animations.** Foire-Kermesse (août). A Griesbach, fête communale les samedi-dimanche et lundi de Pentecôte.

**GUNGWILLER 67320**

alt. 325 m (voir la cote C2 s/carte), commune, au centre de l'Alsace Bossue (de Chunico, nom d'homme et villare = ferme). Arr. de Saverne, canton de Drulingen. 233 hab., les Gungwillerois (oises) ; sup. 165 ha. Temple protestant de 1958. Forêt. Foire aux Chèvres. Fêtes : de mai (2 mai) ; Communale (1<sup>e</sup> dimanche après la Saint-Martin).

**GUNSTETT 67360**

alt. 180 m (B7 s/carte), commune sur la Sauer (de Guono, nom d'homme et stadt = ville). Arr. de Wissembourg, canton de Wœrth. 683 hab., les Gunstettois (oises) ; sup. 630 ha.

**Patrimoine.**

Site gallo-romain (vestiges des 1<sup>er</sup> au 4<sup>e</sup> s.). Église catholique du 18<sup>e</sup> au clocher du 15<sup>e</sup>.

**Fêtes et animations.** Kermesses de l'école (fin juin), kermesse (début septembre). Exposition et fête des Colombophiles (fin novembre).

**Sports et loisirs.** Parc d'attractions de la Bruckmuhle



Un aspect de GUMBRECHTSHOFFEN



Les communes figurent sur la carte du chef-lieu d'arrondissement (cotes entre parenthèses ; ex. : voir P5)