

## AVERTISSEMENT

### Conditions d'utilisation.

En téléchargeant ce guide, vous avez acquis une licence d'utilisation dans les conditions et avec les réserves indiquées ci-après et non un quelconque droit de propriété sur les illustrations ou les textes qui y sont présentés.

1/ Il est interdit de le commercialiser sous une forme quelconque (papier, internet, cédérom ou autre), ou pour quelque promotion que ce soit.

2/ Si l'utilisateur peut imprimer ces pages pour son besoin personnel, voire les copier sur son ordinateur portable, il ne peut en aucun cas utiliser le contenu, même transformé, photo, texte, carte, itinéraire ou autre pour quelque usage que ce soit, commercial ou autre, sans accord écrit assujéti à un devis. Valéry d'Amboise reste propriétaire à part entière de la totalité de ces guides.

**Utilisation :** Pour utiliser ce guide d'une façon optimale, il est recommandé de brancher le son et internet. Tous les liens proposés, sélectionnés avec soin, apportent un complément d'information aux articles de ce guide. Certains sites, préférés à d'autres (officiels) pour leur qualité, sont privés et susceptibles de fermer ou de changer d'adresse. L'auteur ne saurait être tenu pour responsable d'un lien inopérant ou de l'abondance des publicités qui financent ces sites. Par contre, ce guide est constamment remis à jour et le lecteur est encouragé à visiter régulièrement le site

## OBSERVATIONS

**POPULATION :** Par ailleurs, certaines différences peuvent exister entre les indications données dans ce guide et celles apportées par les sites proposés. Par exemple :

– les populations indiquées sont celles dites «sans doubles comptes» (les communes ont tendance à inclure, par exemple les pensionnaires des maisons de retraite ou les résidents secondaires, considérés par l'INSEE comme des «doubles compte» déjà décomptés dans leur commune principale)

– les superficies incluent les zones dites «non cadastrables»

– le nom des habitants d'une commune a, en général, été constitué par les historiens locaux à partir du nom ancien du village. En fait, dans la plupart des cas, il a été établi au hasard, sans directives précises des autorités, par les intéressés eux-mêmes. Il existe donc des variantes importantes et surtout, des doublons qui peuvent provoquer bien des erreurs. Par exemple, tous les habitants des communes «Saint-Etienne» sont des Stéphanois. Il est indispensable de préciser «Stéphanois de Corrèze», ou «Stéphanois de Corbières».

Les fusions de communes ont également posé des problèmes et un segment de chaque nom est, en général, utilisé dans le nom final. Mais le plus souvent, les noms anciens subsistent. Par exemple, la logique veut que les habitants de Barlin-Coudier soit les «Bardiérois» ; dans la pratique, les noms «Barlinois» et «Coudiérais» subsistent.

### ILLUSTRATIONS

Au niveau illustrations, ce n'est pas systématiquement le point principal (vu et archi-vu) qui a été mis à l'honneur (la tour Eiffel pour Paris ?). Pas question pour l'auteur unique (Valéry d'Amboise) des photographies de proposer à chaque fois un catalogue des centres les plus significatifs du village, mais parfois un lieu moins connu. Même chose au niveau des dessins (en partie exclusifs, dû au dessinateur TICO).

A remarquer que la faune et la flore ne sont là qu'à titre indicatif et surtout pas exhaustif. Des ouvrages spécialisés proposent localement un grand choix établi par des érudits en la matière.

### PHOTOS PRIVÉES

Toutes les photographies ont été réalisées exclusivement par Valéry d'Amboise et montrent soit des lieux publics, soit des endroits privés, avec l'autorisation des propriétaires du moment.

Il est évident que ces photos (qui sont aussi un hommage aux responsables de telle ou telle restauration réussie, par exemple) aident puissamment à la promotion d'un site. Elles sont présentées gratuitement, sans aucun appui financier publicitaire de la part des intéressés.

Toutefois, si, pour des raisons qui vous appartiennent, vous ne désirez plus voir votre propriété (ou vous-même) illustrer ce guide, la loi vous autorise à demander la suppression de cette illustration. Il suffira d'un simple courriel argumenté avec preuves à l'appui adressé à :

[valerydamboise@wanadoo.fr](mailto:valerydamboise@wanadoo.fr)

Inscrire dans «sujet» les mots, obligatoires : [guide «untel» suppression] pour éviter que les courriels ne soient éliminés par le logiciel anti-spam. Les preuves de propriété sont nécessaires afin d'empêcher, par exemple un concurrent, de faire disparaître une promotion gratuite qui le gêne.

## COTATIONS



Les cotations (1 à 4 cœurs) sont une interpolation établie par l'auteur notamment à partir de l'ensemble des guides touristiques existants, de façon à éviter tout parti pris personnel. En effet, malgré une très grande expérience, les précautions prises et les nombreuses visites effectuées sur vingt cinq années, les influences extérieures sont nombreuses : un site sous le soleil peut présenter un intérêt qu'un autre (pourtant plus riche), sous un temps gris, n'offrira pas, de même, un accueil charmant, un hôte brillant, de grand talent, peuvent fausser le jugement.

Précisons encore le flou à propos de la cotation d'un village sans grand intérêt, donc dépourvu de ♥ mais possédant une curiosité exceptionnelle.

En outre, un ♥ dans tel ou tel département n'a de valeur relative que par rapport aux autres sites de ce même département. Peut-être n'aurait-il que deux ou trois cœurs dans une autre région.

## RUBRIQUES



**Histoire.**



**Patrimoine.**



**Culture et artisanat.**



**Fêtes et animations.**



**Nature.**



**Sports et loisirs.**



**Itinéraires,**



**Hébergement. Gastronomie.**



**Personnages.**

Les rubriques proposées (qui ne le sont pas systématiquement dans chaque village, évidemment) sous-entendent de perpétuelles modifications, y compris pour l'histoire, qui peut, elle aussi, évoluer (grand événement récent par exemple).

Le patrimoine peut s'enrichir (restauration ou découverte récente) ; comme toutes les autres rubriques. Des activités peuvent aussi disparaître. Tel club de sport local n'accepte peut-être pas d'invité.

L'auteur ne peut être tenu pour responsable de tel ou tel manquement !

## ITINÉRAIRES

Les propositions de visite, sous forme de cartes, sont évidemment indicatives, voire subjectives ; elles seront peut-être trop courtes pour certains amateurs particulièrement rapides ; ou, au contraire, trop chargées pour d'autres, plus posés. Chacun est invité à surveiller l'heure durant ces promenades, de façon à équilibrer au mieux sa journée en éliminant, au besoin, la visite de tel ou tel site.

Qu'il soit clair que pour des raisons géographiques, certains itinéraires proposés sont plus chargés que d'autres !

## REMARQUES

Pour toute indication, observation, critique ou autre, concernant le guide, chacun est cordialement invité à écrire à l'auteur :

[valerydamboise@wanadoo.fr](mailto:valerydamboise@wanadoo.fr)

Bien inscrire dans le sujet les mots, obligatoires : [guide «untel» observations] pour éviter que les courriels ne soient éliminés par le logiciel anti-spam.

Si Valéry d'Amboise ne pourra sans doute pas répondre individuellement (ce qu'il fera dans la mesure du possible en tout cas), toutes ces notes seront étudiées et répertoriées avec soin.

Bonne balade !

**ERCKARTSWILLER** 67290

alt. 244 m (voir B4 s/carte de l'arr.), commune, dans la vallée du Ramsbæchel (de Aighart, nom d'homme et villare = ferme). Arr. de Saverne, canton de la Petite-Pierre. 212 habitants, les Erckartswillerois (oises) ; sup. 1046 ha. Eglise réformée des 15<sup>e</sup> au 18<sup>e</sup> (ancienne chapelle Sainte-Apollonie). Forêt de la Petite-Pierre-Nord. Parc naturel régional des Vosges-du-Nord. Randonnées équestres et pédestres (GR 53).

**ERCKMANN-CHATRIAN** *nom désignant deux écrivains ayant signé ainsi une œuvre commune, pour l'essentiel vouée à l'Alsace, alors qu'ils étaient tous deux Lorrains :*

Emile ERCKMANN, Phalsbourg (57) 1822 — Lunéville (54) 1899, et Alexandre CHATRIAN, Abreschviller (57) 1826 — Villemomble (93) 1890. Leur roman le plus célèbre est «l'Ami Fritz» (1864). On cite encore «l'Illustre docteur Mathéus» (1859), «le Fou Yégo» (1862), «Madame Thérèse» (1863), «Histoire d'un conscrit de 1813» (1864), les «Contes populaires» (1866) et autres contes (de la montagne ; des bords du Rhin ; vosgiens ; fantastiques), les pièces «le Juif polonais» (1869) et «les Rantzau» (1882) qui furent toutes deux adaptées au cinéma. Une solide construction, un sens du récit et de l'évocation, souvent historique, un style simple mais très imagé ont fait le succès de ce duo considéré comme alsacien. Dans leur collaboration au sein de cette sorte d'épopée populaire, de 1<sup>re</sup> importance dans la 19<sup>e</sup> s., association qui se prolongea jusqu'à leur brouille et leurs mutuelles accusations de 1889, la participation de Chatrian paraît infime par rapport à celle d'Erckmann.

**ERCKMANN-CHATRIAN****ERGERSHEIM** 67120

alt. 165 m (voir F5 s/carte arr.), commune, sur la Bruche et sur le canal, en bas du plateau du Kochersberg (en 913, *Argeresheim* ; de Argar, nom d'homme et heim = village). Arr. et canton de Molsheim. 937 habitants, les Ergersheimois (oises) ; superficie 651 ha. Fermes du 18<sup>e</sup> siècle à colombage. A la Bleiche, tour carrée. Eglise baroque au portail de 1873 (mobiliers du 18<sup>e</sup> s., orgue de 1818, classé). Chapelles : Notre-Dame-d'Altbronn (nef de 1397 ; clocher de 1894 ; pèlerinage) ; de Rimlenheim des 17<sup>e</sup> et 20<sup>e</sup> siècles au linteau roman. Pêche. Vins AOC «Alsace».

**ERNOLSHEIM-BRUCHE** 67120

alt. 180 m (voir la cote F6 sur la carte de l'arr.), commune, sur la Bruche (en 1286, *Arnoldesheim* ; de Arnold, nom d'homme et heim = village). Arr. et canton de Molsheim. 1688 hab., les Ernolsheimois (oises) ; sup. 659 ha. Manoir d'Urendorf des 15<sup>e</sup>/16<sup>e</sup> siècles inscrit avec belle façade à 3 tourelles inscrites. Eglise Sts-Côme-et-Damien néoclassique de 1838 et 1988 ; boiseries du 19<sup>e</sup> (chaire). Pêche. Randonnées pédestres. Fête communale (fin septembre).


**ERNOLSHEIM-LÈS-SAVERNE** 67330


alt. 220 m (voir C4 s/carte de l'arr.), commune, entre la Zinsel et le mont St-Michel (en 1126, *Herolzheim* ; de Herold, nom d'homme et heim = village). Arr. et canton de Saverne. 593 hab., les Ernolsheimois (oises) de Saverne ; sup. 1094 ha.


Sur le Daubenschlagfelsen, vestiges d'un château fort du 13<sup>e</sup> (Warthenberg, qui serait le légendaire Wadenberg). Maisons à colombage des 17<sup>e</sup> et 18<sup>e</sup>. Eglise mixte des 15<sup>e</sup> (chœur), 16<sup>e</sup> (tour) et 19<sup>e</sup> (nef). Rochers : le Frohnberg (alt. 405 m ; panorama) ; le Spitzfelsen ; le Huehnerfelen ; le Brandfels. Forêts. PNR des Vosges-du-Nord. Pêche. Randonnées pédestres. Fête communale (septembre).


**ERSTEIN** 67150


alt. 150 m (G6 s/carte arr.), chef-lieu de canton, au cœur du Grand Ried, sur l'III et le canal du Rhône-au-Rhin (en 861, *Erestein* ; de Ero, nom d'homme et stein, pierre). Arr. de Sélestat-Erstein. 9664 hab., les Ersteinois (oises) ; sup. 3622 ha.

 **Patrimoine.** Maison des Tanneurs. Maisons à colombage des 16<sup>e</sup> au 19<sup>e</sup>. La cité est célèbre pour son ancienne abbaye bénédictine de femmes fondée en 840. Eglise St-Martin néogothique du 19<sup>e</sup> ; tour-porche de 1716 de Tarade et Thumb ; calvaire en grès (1699).

 **Fêtes et animations.** Cavalcade carnavalesque (début mars). Foires : de Printemps ; de Pentecôte ; de Noël. Promenade en barque à fond plat sur l'III (de juin à mi-novembre). Grand feu d'artifice, bal (13 juillet). Fête du Sucre *Messti* (fin août). Visites guidées : de l'extérieur du château d'Osthouse (de juin à la mi-septembre) ; de la réserve naturelle (sept.). Promenades en calèches (juillet/août). Fête des Récoltes-d'Antan à Hindisheim (début septembre). Semaine du Goût (mi-octobre). Marchés : des Sucreries *Hansel et Gretel* (mi-décembre) ; de la St Nicolas (début décembre) ; hebdomadaire (jeudi).

 **Nature.** Europapark. Forêts : Rhénane (500 ha) ; de l'III. Réserve naturelle. Route de la Choucroute et de la Matelote.

 **Sports et loisirs.** Canoë-kayak. Centre Nautique. Parcours de santé. Pêche. Piscine. Pistes cyclables (reliant Erstein à Strasbourg). Randonnées équestres et pédestres. Tennis. Camping-caravaning municipal.

 **Personnages.** Le médecin Yvan Assenmacher, le musicologue Martin Vogeleis et le germaniste Jean-Marie Zemb sont nés à Erstein.


**ERSTEIN**

La *plaine d'ERSTEIN* est une terrasse *læssique* que s'étirant sur près de 30 km et dominant de quelques mètres le cours de l'III. Cette plaine est le principal foyer alsacien de culture du tabac. Elle est séparée des collines *læssiques* surbaissées, limitées au nord par le cône de la Bruche, par le Bruch de l'Andlau.


**ESCALADE**, sport largement pratiqué dans la région qui abrite une douzaine d'écoles d'escalades, souvent très techniques, aussi bien dans les hautes Vosges que dans les Vosges moyennes et du Nord (tours en grès avec limes de sommet). Par ex. à Falkenstein, Guebenschwihr (falaises), Hans, Ht-Fournau, Martinswand, Schiessroth...

**ESCHAU** 67114

alt. 145 m (F7 s/carte), commune, entre le Rhin, l'III et le canal (port) du Rhône-au-Rhin (en 778, *Hasegaurgia* ; de ask ou esche = frêne et au, prairie humide). Arr. de Strasbourg-Campagne (qui est à 12 km au N.N.E.), canton de Geispolsheim. 4410 hab., les Escorciens (iennes) ; sup. 1183 ha.

 **Patrimoine.** Eglise abbatiale St-Trophime, préromane des 10<sup>e</sup>/11<sup>e</sup>, classée, avec clocher néoroman séparé ; sculptures♥ du 15<sup>e</sup> s., dont sainte Sophie entourée de ses 3 filles (v. 1470) ; chasse-reliquaire en grès de sainte Sophie, gothique du 14<sup>e</sup> ; saint Christophe (v. 1500). Musée Lapidaire. Artisanat local. Centre national de facteurs d'orgues.

 **Nature.** Jardin monastique.

 **Fêtes et animations.** Corso fleuri et Messti (août). Canoë-kayak. Pêche.

**ESCHAU**


*Ci-dessous, ESCHAU, saint Christophe dans l'église et détail de la façade la maison au Cygne*





**ESCHBACH** 67360

alt. 190 m (voir B7 s/carte arr.), commune, sur l'Eberbach (de esche = frêne et bach = ruisseau). Arr. de Wissembourg, canton de Wœrth. 951 hab., les Eschbachois (oises) ; sup. 397 ha. Village en ligne aux belles maisons à colombage. Eglise. Forêt de Haguenau. Kermesse (septembre).

 **Nature.** Nombreux sites pittoresques : le Feuerfelsen (rochers), Graufthal (site classé) ; le Grossenfelsen. Forêt de la Petite-Pierre-Sud. PNR des Vosges-du-Nord. Pêche. Randonnées équestres et pédestres (GR 53).


 **Gastronomie.** A Graufthal, hôtel-restaurant «Au Vieux Moulin» 

**ESCHBOURG**



**ETTENDORF** 67350

alt. 200 m (voir C6 s/carte arr.), commune, au cœur du vallon du Landgraben, en bas du plateau des collines de Brumath (en 1193, idem ; de Etto, nom d'homme et dorf = village). Arr. de Strasbourg-Campagne, canton de Hochfelden. 700 hab., les Ettendorfois (oises) ; sup. 634 ha.

Maisons à colombage. Au cimetière, croix inscrite. Cimetière juif  inscrit, un des plus anciens d'Alsace avec celui de Rosenwiller. Eglise néoromane de 1895.

Fête traditionnelle (défilé des enfants).

Le bois d'Ettendorf est situé au nord de la commune.


*Ci-contre et en bas, ETTENDORF, cimetière juif et croix de chemin.*

**ESCHBOURG** 67320

alt. 320 m (voir la cote C3 sur la carte de l'arr.), commune, au cœur de la vallée de la Zinsel-du-Sud (de Æsic, nom d'homme avec attraction de esche = frêne et burg = forteresse). Arrondissement de Saverne, canton de la Petite-Pierre. 499 habitants, les Eschbourgeois (eises) ; superficie 1405 hectares.

 **Patrimoine.**

A Graufthal, habitations troglodytiques du 14<sup>e</sup> (musée de la Vie-Troglodytique). Eglise de 1902. Mur aux arcades romanes, reste de l'abbaye bénédictine du 12<sup>e</sup>. Temple de Graufthal, en partie de 1619.

 **Fêtes et animations.** Graufthal-Eschbourg : fête annuelle des maisons troglodytiques (mi-août).



**EUROPE** (pont de l')

*construction édifiée en 1960 sur le Rhin, à la frontière, entre Kehl et Strasbourg. Le pont de l'Europe remplace l'ancien pont de Kehl qui avait été élevé au 19<sup>e</sup> et détruit au cours de la Seconde Guerre mondiale.*

**EYWILLER** 67320

alt. 301 m (voir C2 s/carte arr.), commune, au cœur du vallon du Muhlgaben, en Alsace Bossue (de Aigo, nom d'homme ? et villare = ferme). Arr. de Saverne, canton de Drulingen. 239 hab., les Eywillerois (oises) ; sup. 482 ha.

La révolte paysanne du comté de Sarrewerden y éclata en 1772.

Eglises : catholique, de 1850 ; protestante, de 1712.

La forêt d'Eywiller, ou Eywillerwald, s'étend au NOO de Drulingen, à l'est de Wolfskirchen. Elle jouxte les forêts de Kleinwald et de Grosswald au sud. Passage de l'autoroute de l'Est (A4) à proximité.

Fête du village (octobre).

*Les communes figurent sur la carte du chef-lieu d'arrondissement (cotes entre parenthèses ; ex. : voir P5)*