

AVERTISSEMENT

Conditions d'utilisation.

En téléchargeant ce guide, vous avez acquis une licence d'utilisation dans les conditions et avec les réserves indiquées ci-après et non un quelconque droit de propriété sur les illustrations ou les textes qui y sont présentés.

1/ Il est interdit de le commercialiser sous une forme quelconque (papier, internet, cédérom ou autre), ou pour quelque promotion que ce soit.

2/ Si l'utilisateur peut imprimer ces pages pour son besoin personnel, voire les copier sur son ordinateur portable, il ne peut en aucun cas utiliser le contenu, même transformé, photo, texte, carte, itinéraire ou autre pour quelque usage que ce soit, commercial ou autre, sans accord écrit assujéti à un devis. Valéry d'Amboise reste propriétaire à part entière de la totalité de ces guides.

Utilisation : Pour utiliser ce guide d'une façon optimale, il est recommandé de brancher le son et internet. Tous les liens proposés, sélectionnés avec soin, apportent un complément d'information aux articles de ce guide. Certains sites, préférés à d'autres (officiels) pour leur qualité, sont privés et susceptibles de fermer ou de changer d'adresse. L'auteur ne saurait être tenu pour responsable d'un lien inopérant ou de l'abondance des publicités qui financent ces sites. Par contre, ce guide est constamment remis à jour et le lecteur est encouragé à visiter régulièrement le site

OBSERVATIONS

POPULATION : Par ailleurs, certaines différences peuvent exister entre les indications données dans ce guide et celles apportées par les sites proposés. Par exemple :

– les populations indiquées sont celles dites «sans doubles comptes» (les communes ont tendance à inclure, par exemple les pensionnaires des maisons de retraite ou les résidents secondaires, considérés par l'INSEE comme des «doubles compte» déjà décomptés dans leur commune principale)

– les superficies incluent les zones dites «non cadastrables»

– le nom des habitants d'une commune a, en général, été constitué par les historiens locaux à partir du nom ancien du village. En fait, dans la plupart des cas, il a été établi au hasard, sans directives précises des autorités, par les intéressés eux-mêmes. Il existe donc des variantes importantes et surtout, des doublons qui peuvent provoquer bien des erreurs. Par exemple, tous les habitants des communes «Saint-Etienne» sont des Stéphanois. Il est indispensable de préciser «Stéphanois de Corrèze», ou «Stéphanois de Corbières».

Les fusions de communes ont également posé des problèmes et un segment de chaque nom est, en général, utilisé dans le nom final. Mais le plus souvent, les noms anciens subsistent. Par exemple, la logique veut que les habitants de Barlin-Coudier soit les «Bardiérois» ; dans la pratique, les noms «Barlinois» et «Coudiérais» subsistent.

ILLUSTRATIONS

Au niveau illustrations, ce n'est pas systématiquement le point principal (vu et archi-vu) qui a été mis à l'honneur (la tour Eiffel pour Paris ?). Pas question pour l'auteur unique (Valéry d'Amboise) des photographies de proposer à chaque fois un catalogue des centres les plus significatifs du village, mais parfois un lieu moins connu. Même chose au niveau des dessins (en partie exclusifs, dû au dessinateur TICO).

A remarquer que la faune et la flore ne sont là qu'à titre indicatif et surtout pas exhaustif. Des ouvrages spécialisés proposent localement un grand choix établi par des érudits en la matière.

PHOTOS PRIVÉES

Toutes les photographies ont été réalisées exclusivement par Valéry d'Amboise et montrent soit des lieux publics, soit des endroits privés, avec l'autorisation des propriétaires du moment.

Il est évident que ces photos (qui sont aussi un hommage aux responsables de telle ou telle restauration réussie, par exemple) aident puissamment à la promotion d'un site. Elles sont présentées gratuitement, sans aucun appui financier publicitaire de la part des intéressés.

Toutefois, si, pour des raisons qui vous appartiennent, vous ne désirez plus voir votre propriété (ou vous-même) illustrer ce guide, la loi vous autorise à demander la suppression de cette illustration. Il suffira d'un simple courriel argumenté avec preuves à l'appui adressé à :

valerydamboise@wanadoo.fr

Inscrire dans «sujet» les mots, obligatoires : [guide «untel» suppression] pour éviter que les courriels ne soient éliminés par le logiciel anti-spam. Les preuves de propriété sont nécessaires afin d'empêcher, par exemple un concurrent, de faire disparaître une promotion gratuite qui le gêne.

COTATIONS



Les cotations (1 à 4 cœurs) sont une interpolation établie par l'auteur notamment à partir de l'ensemble des guides touristiques existants, de façon à éviter tout parti pris personnel. En effet, malgré une très grande expérience, les précautions prises et les nombreuses visites effectuées sur vingt cinq années, les influences extérieures sont nombreuses : un site sous le soleil peut présenter un intérêt qu'un autre (pourtant plus riche), sous un temps gris, n'offrira pas, de même, un accueil charmant, un hôte brillant, de grand talent, peuvent fausser le jugement.


Précisons encore le flou à propos de la cotation d'un village sans grand intérêt, donc dépourvu de ♥ mais possédant une curiosité exceptionnelle.


En outre, un ♥ dans tel ou tel département n'a de valeur relative que par rapport aux autres sites de ce même département. Peut-être n'aurait-il que deux ou trois cœurs dans une autre région.

RUBRIQUES

 **Histoire.**

 **Patrimoine.**

 **Culture et artisanat.**

 **Fêtes et animations.**

 **Nature.**

 **Sports et loisirs.**

 **Itinéraires,**

 **Hébergement. Gastronomie.**

 **Personnages.**

Les rubriques proposées (qui ne le sont pas systématiquement dans chaque village, évidemment) sous-entendent de perpétuelles modifications, y compris pour l'histoire, qui peut, elle aussi, évoluer (grand événement récent par exemple).

Le patrimoine peut s'enrichir (restauration ou découverte récente) ; comme toutes les autres rubriques. Des activités peuvent aussi disparaître. Tel club de sport local n'accepte peut-être pas d'invité.

L'auteur ne peut être tenu pour responsable de tel ou tel manquement !

ITINÉRAIRES

Les propositions de visite, sous forme de cartes, sont évidemment indicatives, voire subjectives ; elles seront peut-être trop courtes pour certains amateurs particulièrement rapides ; ou, au contraire, trop chargées pour d'autres, plus posés. Chacun est invité à surveiller l'heure durant ces promenades, de façon à équilibrer au mieux sa journée en éliminant, au besoin, la visite de tel ou tel site.

Qu'il soit clair que pour des raisons géographiques, certains itinéraires proposés sont plus chargés que d'autres !

REMARQUES

Pour toute indication, observation, critique ou autre, concernant le guide, chacun est cordialement invité à écrire à l'auteur :

valerydamboise@wanadoo.fr

Bien inscrire dans le sujet les mots, obligatoires : [guide «untel» observations] pour éviter que les courriels ne soient éliminés par le logiciel anti-spam.

Si Valéry d'Amboise ne pourra sans doute pas répondre individuellement (ce qu'il fera dans la mesure du possible en tout cas), toutes ces notes seront étudiées et répertoriées avec soin.

Bonne balade !


BREUSCHWICKERSHEIM 67112

alt. 160 m (voir E6 s/carte de l'arr.), commune, au centre du plateau du Kochersberg, sur le Muhlbach (de bruch = terrain marécageux, Wighari, nom d'homme et heim = village). Arrondissement de Strasbourg-Campagne (qui est à l'est), canton de Mundolsheim. 1090 hab., les Breuschwickersheimois (oises) ; sup. 506 ha. Beau château des 13°/15° et des 17°/18°, en partie inscrit (façades, toitures) ; trois tourelles d'angle, mâchicoulis décoratifs ; canonnières. Maisons à colombage. Temple protestant avec tour-chœur gothique. Messti (août).

A droite, château de BREUSCHWICKERSHEIM

BROCHET,

Esox lucius ; famille des ésoцидés, poisson carnassier d'eau douce, aux mâchoires puissamment dentées, très présent dans les lacs et les rivières d'Alsace. La position particulière de ses nageoires lui permet d'atteindre une grande vitesse et de mieux rejoindre ainsi ses proies. Sa pêche, très attrayante en raison de la voracité du carnassier, est réglementée : les prises inférieures à 40 cm doivent être remises à l'eau. Le brochet peut dépasser un mètre de long et 20 kg.

**BROQUE** (la) 67130

alt. 315 m (voir G3 s/carte de l'arr.), commune, sur la Bruche (de broca = broche, éperon ; ou bien arbuste épineux). Arr. de Molsheim, canton de Schirmeck. 2687 hab., les Broquois (oises) ; sup. 2307 ha.

Patrimoine. Eglises : composite au bourg ; de la Claquette du 19°. Chapelle Notre-Dame-de-Fréconrupt du 20°.

Fêtes et animations.

Fête communale en octobre.

Nature. Site pittoresque : belle forêt du Donon ; bois de la Broque ; étang du Coucou ; marais. Panorama du château de Salm.

Sports et loisirs.



Equitation. Randonnées pédestres.

Personnage.

Le comédien Paul-Emile Deiber est né dans la commune.

**BROTSCHBERG**

alt. 542 m, mont du Bas-Rhin situé au SO de Saverne (dans la forêt domaniale) à l'est de Garrebou (57) ; longé par les sentiers balisés GR 53 et GR 531, il domine au nord les châteaux ruinés du petit et du grand Geroldsek et du Haut-Barr (alt. 458 m) et la vallée de la Zorn (nord). La tour du Brotsch a été construite à son sommet.

BROTWURST

saucisse (en allemand : Wurst) à frire présentée avec du pain (brot) et de la chair à saucisse. Elle est servie en Alsace, mais aussi en Forêt Noire voisine (Allemagne).

BRUCH (le)

région marécageuse, couverte de broussailles ou de prairies humides, à l'image des marais de l'Andlau (67), en partie drainés et soumis au même système de culture que les rieds.

BRUCH DE L'ANDLAU

ensemble de terres parcelaires ou ried, séparant la plaine d'Erstein des collines couvertes de lœss qui, d'Obernai, s'avancent en promontoire jusqu'à Geispolsheim, aux portes de Strasbourg. Elles sont limitées au nord par le cône de la Bruche. La région est appelée également pays des Choux.

BRUCHE (la), rivière du Bas-Rhin née au SEE de Saales, sur les pentes ouest du Climont (alt. 965 m). Elle reçoit les ruisseaux de Netzenbach, la Hasel, la Mossig (r.g.), la Climontaine et le Magel (rive droite) ; elle est divisée en deux parties dont l'une est canalisée à partir de l'ouest de Wolxheim jusqu'à Strasbourg. Elle arrose Bourg-Bruche, St-Blaise-la-Roche, Schirmeck, Mutzig, Molsheim, Holtzheim et va rejoindre l'Ill au SO de Strasbourg. Environ 70 km.

BRUMATH 67170


alt. 145 m (voir D7 s/carte de l'arr.), chef-lieu de canton du Bas-Rhin, sur la Zorn et le canal de la Marne-au-Rhin (au 2° s., Breucomagos ; de Broccus, nom d'homme d'après broccos = blaireau et marché = marché). Arr. de Strasbourg-Campagne (qui est au S.S.E.). 8930 hab., les Brumathois (oises) ; sup. 2954 ha.





BRUMATH (suite) **Patrimoine.**

La capitale de la tribu germanique des Tribocques appelée alors *Brocomagus*, conserve un tumulus hallstattien et d'importants vestiges gallo-romains (thermes du 2^e, fours, mobilier...). Le château-temple de 1720/26 abrite, outre un orgue de 1809, un musée d'archéologie. A Stephansfeld, la commanderie de 1216, transformée en hôpital psychiatrique, a su préserver les tours et la façade (inscrites) de son église.

A droite, monument aux Morts de BRUMATH


 **Culture, artisanat.** Maison natale du peintre Gustave Stoskopf (musée). Artisanat local.

 **Fêtes et animations.** Marché (mercredi). Foire de la St-Jean (fin juin). Foire aux oignons (grande braderie accompagnée de réjouissances populaires) fin septembre.

 **Nature.** Forêt communale de Brumath, située au sud de la ville.

 **Sports et loisirs.** Base de plein-air. Pêche. Plan d'eau de la Hardt. Sports de rivière. Station touristique. Voile.

Gastronomie. Spécialités.

 **Personnage :** le peintre Gustave Stoskopf (voir plus haut) est né à Brumath.

BRUMATH

BRUYÈRE, plante caractéristique, en Alsace, des sols pauvres, qui dépasse rarement un mètre de hauteur et qui peut vivre jusqu'à quarante ans. Les feuilles de cet arbrisseau sont petites, aiguës et persistantes ; ses fleurs, aux tonalités allant du blanc au rouge sombre, en passant par des nuances de mauve, éclosent entre juillet et octobre. Décorative, la bruyère est cultivée à titre ornemental. Elle est également recommandée contre certaines affections rénales, l'acné, les rhumatismes, les dartres, l'albuminurie. Le nom de bruyère désigne aussi la callune (bruyère commune) et la *Phylica ericoïdes* (bruyère du Cap).

BUCER, ou **BUTZER** (Martin KUHORN, dit Martin), Sélestat 1491 — Cambridge 1551, réformateur religieux. Dominicain converti au luthéranisme en 1521, il s'installe à Strasbourg où il devient chef de l'Église (1524/49) et où il fonde, avec Jacques Sturm (1531), la Haute Ecole ou Gymnase. Il est connu comme l'un des plus habiles propagateurs de la Réforme. Auteur de nombreux traités théologiques, son refus d'accepter l'intérim d'Augsbourg (1548), entre catholiques et protestants, l'entraîne à s'exiler en Angleterre en 1549, où il meurt en 1551. La reine Marie Tudor fera exhumer son cadavre : condamné pour hérésie, il sera brûlé et jeté dans la Tamise. Martin Bucer sera réhabilité par Elisabeth 1^{re}.

BUCER**BUCHER** (Jean-Paul)

né à Molsheim (67) le 3/06/1938, restaurateur. Il est connu en tant que PDG du groupe de restaurants Flo qui a essaimé notamment en Espagne et au Japon.

**BUCHWALD**

forêt du Bas-Rhin (Petite-Pierre-Nord) scindée en 3 parties. La plus vaste est située à l'ouest de Wingen-sur-Moder; au nord de Frohmuhl ; longée par les ruisseaux de Mittelbach au nord, l'Eichel au sud, elle est traversée par la D 239 (PNR des Vosges-du-Nord). La 2^e, plus au SOO, se situe au S.E. de Sarre-Union. La 3^e, au NNO de Reichshoffen et au sud de Dambach, est traversée par le GR 53 ; elle jouxte la forêt de Niederbronn.

Une autre forêt de Buchwald, dans le Ht-Rhin, est scindée en 4 parties. La plus importante s'étend entre Dannemarie et Montreux-Vieux ; arrosée par la Lutter, longée par la D 103, elle jouxte le bois Là-Devant. La 2^e, plus au N.E., est longée par la Largue. La 3^e, plus à l'est, au sud d'Illfurth, est longée par la route D 432. La 4^e, encore plus à l'est, est située au nord de Rantzwiller et longée par le ruisseau de Muehlbach et la D 21.

BUHL 67470

alt. 140 m (B9 s/carte), commune, sur le Seebach, au cœur de l'Unterland (en 1216, *Buhile* ; de buhil = colline). Arr. de Wissembourg, canton de Seltz. 508 hab., les Buhilois (oises) ; sup. 440 ha. Elle fut en partie anéantie en 1945. Deltaplane. Parapente. Lieu de naissance du chef d'entreprise Antoine Moster.

BURBACH 67260

alt. 270 m (voir la cote B2 sur la carte de l'arr.), commune, au cœur de l'Alsace Bossue (de bûr = hutte et bach = ruisseau). Arr. de Saverne, canton de Drulingen. 309 hab., les Burbachois (oises) ; superficie 634 ha. Église de 1780. Bois. Fête communale, le dimanche après la St-Martin.

BUSE

du latin *buteo*, oiseau de proie ; gros rapace diurne (*Buteo buteo* ; famille des accipitridés).

Le plumage de la buse est brun tacheté, variable d'un individu à l'autre ; son envergure atteint 140 cm pour un poids allant de 600 à 1400 g. Elle peut parfois se confondre avec l'autour.

Son milieu de vie va de la combe à la haute montagne. Elle se nourrit avant tout de rongeurs nuisibles, d'où son utilité et sa protection totale en France. Les œufs (rarement plus de 2) presque ronds, blancs avec des taches brunes, sont pondus au début du printemps et sont couvés 5 semaines.


Le mâle nourrit sa femelle pendant cette période, mais peut aussi prendre sa place pour couvrir. Les petits sont protégés durant 3 semaines par la mère et sont aptes au vol dès 6 semaines.

Certaines buses migrent pendant l'hiver.

BUST 67320

alt. 315 m (voir C3 s/carte de l'arr.), commune, au cœur des vallons et des bois de l'Alsace Bossue (de Bost, nom d'homme ou bustum = bûcher ?). Arr. de Saverne, canton de Drulingen. 415 hab., les Bustois (en alsacien, les Bustwiller) ; sup. 673 ha. Le temple protestant de 1761 a été remplacé en 1911. Fête du village, fin octobre ou début novembre.

BUSWILLER 67350

alt. 225 m (voir la cote C5 sur la carte de l'arr.), commune, dans le pays de Hanau (de Bost, nom d'homme ? et villare = ferme). Arr. de Saverne, canton de Bouxwiller. 170 hab., les Buswillerois (oises) ; sup. 230 ha. Plusieurs fermes pittoresques à cour fermée, dont une  de 1595. Église fortifiée avec buffet d'orgues et pierres tombales du 18^e ; au cimetière, tour d'enceinte de 1602 à arcades romanes.

BUTTEN 67430

alt. 256 m (voir la cote B3 sur la carte de l'arr.), commune, en Alsace Bossue, sur le Petersbach (de Bost, nom d'homme et heim = village ?). Arrondissement de Saverne, canton de Sarre-Union. 678 habitants, les Buttenois (oises) ; superficie 1528 ha. Église catholique du 19^e siècle avec réemplois de 1529 (tour-chœur). Artisanat. Forêt de Rahling. Parc naturel régional des Vosges-du-Nord. Fête du village, début novembre.