

AVERTISSEMENT

Conditions d'utilisation.

En téléchargeant ce guide, vous avez acquis une licence d'utilisation dans les conditions et avec les réserves indiquées ci-après et non un quelconque droit de propriété sur les illustrations ou les textes qui y sont présentés.

1/ Il est interdit de le commercialiser sous une forme quelconque (papier, internet, cédérom ou autre), ou pour quelque promotion que ce soit.

2/ Si l'utilisateur peut imprimer ces pages pour son besoin personnel, voire les copier sur son ordinateur portable, il ne peut en aucun cas utiliser le contenu, même transformé, photo, texte, carte, itinéraire ou autre pour quelque usage que ce soit, commercial ou autre, sans accord écrit assujéti à un devis. Valéry d'Amboise reste propriétaire à part entière de la totalité de ces guides.

Utilisation : Pour utiliser ce guide d'une façon optimale, il est recommandé de brancher le son et internet. Tous les liens proposés, sélectionnés avec soin, apportent un complément d'information aux articles de ce guide. Certains sites, préférés à d'autres (officiels) pour leur qualité, sont privés et susceptibles de fermer ou de changer d'adresse. L'auteur ne saurait être tenu pour responsable d'un lien inopérant ou de l'abondance des publicités qui financent ces sites. Par contre, ce guide est constamment remis à jour et le lecteur est encouragé à visiter régulièrement le site

OBSERVATIONS

POPULATION : Par ailleurs, certaines différences peuvent exister entre les indications données dans ce guide et celles apportées par les sites proposés. Par exemple :

– les populations indiquées sont celles dites «sans doubles comptes» (les communes ont tendance à inclure, par exemple les pensionnaires des maisons de retraite ou les résidents secondaires, considérés par l'INSEE comme des «doubles compte» déjà décomptés dans leur commune principale)

– les superficies incluent les zones dites «non cadastrables»

– le nom des habitants d'une commune a, en général, été constitué par les historiens locaux à partir du nom ancien du village. En fait, dans la plupart des cas, il a été établi au hasard, sans directives précises des autorités, par les intéressés eux-mêmes. Il existe donc des variantes importantes et surtout, des doublons qui peuvent provoquer bien des erreurs. Par exemple, tous les habitants des communes «Saint-Etienne» sont des Stéphanois. Il est indispensable de préciser «Stéphanois de Corrèze», ou «Stéphanois de Corbières».

Les fusions de communes ont également posé des problèmes et un segment de chaque nom est, en général, utilisé dans le nom final. Mais le plus souvent, les noms anciens subsistent. Par exemple, la logique veut que les habitants de Barlin-Coudier soit les «Bardiérois» ; dans la pratique, les noms «Barlinois» et «Coudiérais» subsistent.

ILLUSTRATIONS

Au niveau illustrations, ce n'est pas systématiquement le point principal (vu et archi-vu) qui a été mis à l'honneur (la tour Eiffel pour Paris ?). Pas question pour l'auteur unique (Valéry d'Amboise) des photographies de proposer à chaque fois un catalogue des centres les plus significatifs du village, mais parfois un lieu moins connu. Même chose au niveau des dessins (en partie exclusifs, dû au dessinateur TICO).

A remarquer que la faune et la flore ne sont là qu'à titre indicatif et surtout pas exhaustif. Des ouvrages spécialisés proposent localement un grand choix établi par des érudits en la matière.

PHOTOS PRIVÉES

Toutes les photographies ont été réalisées exclusivement par Valéry d'Amboise et montrent soit des lieux publics, soit des endroits privés, avec l'autorisation des propriétaires du moment.

Il est évident que ces photos (qui sont aussi un hommage aux responsables de telle ou telle restauration réussie, par exemple) aident puissamment à la promotion d'un site. Elles sont présentées gratuitement, sans aucun appui financier publicitaire de la part des intéressés.

Toutefois, si, pour des raisons qui vous appartiennent, vous ne désirez plus voir votre propriété (ou vous-même) illustrer ce guide, la loi vous autorise à demander la suppression de cette illustration. Il suffira d'un simple courriel argumenté avec preuves à l'appui adressé à :

valerydamboise@wanadoo.fr

Inscrire dans «sujet» les mots, obligatoires : [guide «untel» suppression] pour éviter que les courriels ne soient éliminés par le logiciel anti-spam. Les preuves de propriété sont nécessaires afin d'empêcher, par exemple un concurrent, de faire disparaître une promotion gratuite qui le gêne.

COTATIONS



Les cotations (1 à 4 cœurs) sont une interpolation établie par l'auteur notamment à partir de l'ensemble des guides touristiques existants, de façon à éviter tout parti pris personnel. En effet, malgré une très grande expérience, les précautions prises et les nombreuses visites effectuées sur vingt cinq années, les influences extérieures sont nombreuses : un site sous le soleil peut présenter un intérêt qu'un autre (pourtant plus riche), sous un temps gris, n'offrira pas, de même, un accueil charmant, un hôte brillant, de grand talent, peuvent fausser le jugement.

Précisons encore le flou à propos de la cotation d'un village sans grand intérêt, donc dépourvu de ♥ mais possédant une curiosité exceptionnelle.

En outre, un ♥ dans tel ou tel département n'a de valeur relative que par rapport aux autres sites de ce même département. Peut-être n'aurait-il que deux ou trois cœurs dans une autre région.

RUBRIQUES



Histoire.



Patrimoine.



Culture et artisanat.



Fêtes et animations.



Nature.



Sports et loisirs.



Itinéraires,



Hébergement. Gastronomie.



Personnages.

Les rubriques proposées (qui ne le sont pas systématiquement dans chaque village, évidemment) sous-entendent de perpétuelles modifications, y compris pour l'histoire, qui peut, elle aussi, évoluer (grand événement récent par exemple).

Le patrimoine peut s'enrichir (restauration ou découverte récente) ; comme toutes les autres rubriques. Des activités peuvent aussi disparaître. Tel club de sport local n'accepte peut-être pas d'invité.

L'auteur ne peut être tenu pour responsable de tel ou tel manquement !

ITINÉRAIRES

Les propositions de visite, sous forme de cartes, sont évidemment indicatives, voire subjectives ; elles seront peut-être trop courtes pour certains amateurs particulièrement rapides ; ou, au contraire, trop chargées pour d'autres, plus posés. Chacun est invité à surveiller l'heure durant ces promenades, de façon à équilibrer au mieux sa journée en éliminant, au besoin, la visite de tel ou tel site.

Qu'il soit clair que pour des raisons géographiques, certains itinéraires proposés sont plus chargés que d'autres !

REMARQUES

Pour toute indication, observation, critique ou autre, concernant le guide, chacun est cordialement invité à écrire à l'auteur :

valerydamboise@wanadoo.fr

Bien inscrire dans le sujet les mots, obligatoires : [guide «untel» observations] pour éviter que les courriels ne soient éliminés par le logiciel anti-spam.


Si Valéry d'Amboise ne pourra sans doute pas répondre individuellement (ce qu'il fera dans la mesure du possible en tout cas), toutes ces notes seront étudiées et répertoriées avec soin.

Bonne balade !

BÆSENBIESEN 67390

alt. 170 m (voir 16 s/carte de l'arr.), commune, sur le canal du Rhône-au-Rhin, dans le Gd Ried (de Boso, nom d'homme ; attraction du mot boese = méchant). Arr. de Sélestat-Erstein, canton de Marckolsheim. 272 hab., les Bæsenbiesenois (oises) ; sup. 374 ha.

 **Patrimoine.** Maisons à colombage.

 **Fêtes et animations.** Feu de la St-Jean (mi-juin). Fêtes : du Tilleul (début juillet) ; de la Tarte-Flambée (2^e quinzaine d'août).

BOLSENHEIM 67150

alt. 150 m (G6 s/carte), commune, dans la plaine d'Erstein, à l'orée du Ried de l'Andlau, sur la Scheer (en 1005, *Bolsenheim* ; de Bolzo, nom d'homme et heim = village). Arr. de Sélestat-Erstein, canton d'Erstein. 431 hab., les Bolsenheimois (oises) ; sup. 435 ha. Maisons à colombage. Eglise St-Martin néoclassique de 1872.

BOOFZHEIM 67860

alt. 159 m (voir H7 s/carte de l'arr.), commune, sur le canal du Rhône-au-Rhin (port), au cœur du Gd Ried (en 1211, *Boffisheim* ; de Boffo, nom d'homme et heim = village). Arr. de Sélestat-Erstein, canton de Benfeld. 1030 hab., les Boofzheimois (oises) ; sup. 1194 ha. Pittoresques maisons à colombage. Eglise St-Erasme des 16^e et 19^e s., catholique (porte Renaissance inscrite). Fête paroissiale (octobre). Marché populaire (mi-novembre). Forêt du Rhin. Randonnées équestres.

BOOTZHEIM 67390

altitude 174 m (voir 16 s/carte de l'arr.), commune, sur le Rhin, l'Ischert et le canal du Rhône-au-Rhin, au cœur du Grand Ried (de Boso, nom d'homme et heim = village). Arrondissement de Sélestat-Erstein, canton de Marckolsheim. 448 habitants, les Bootzheimois (oises) ; superficie 591 hectares. Maisons à colombage. Eglise néoromane (1854). Forêt du Rhin.

BOSSELSHAUSEN voir *Kirrwiller-Bosselshausen*

BOSSENDORF 67270

alt. 175 m (C5 s/carte), commune, dans les collines de Brumath, sur le Bachgraben (en 1074, *Bossendorf* ; de Bozzo, nom d'homme et dorf = village). Arr. de Strasbourg-Campagne, canton de Hochfelden. 279 hab., les Bossendorfois (en alsacien, Bossendorfer) ; sup. 398 ha. Quelques maisons pittoresques. Eglise du 19^e avec buffet d'orgue du 18^e s.



A gauche, BOUXWILLER, portail annexe de la mairie ; maison traditionnelle à oriel

BOSSUE (Alsace) ou **Alsace TORSE,**

région du Bas-Rhin située à l'extrême pointe NO du département (voir ABC 1,2 et 3 sur carte de Saverne) ; 482 km². Composée d'une partie du canton de la Petite-Pierre et des cantons de Drulingen et de Sarre-Union, elle abrite une population parlant le francique rhénan lorrain,



dont la religion protestante la fit rattacher à l'Alsace en 1789. Ses 59 communes sont surtout agricoles.

Un musée de l'Alsace-Bossue a été ouvert à Sarre-Union.

BOURG-BRUCHE 67420

alt. 495 m (H3 s/carte), commune située dans la vallée de la Bruche (étymologie évidente). Arr. de Molsheim, canton de Saales. 376 hab., les Bruchois (oises) ; sup. 1502 ha.

 **Patrimoine.**

Eglise néoclassique de 1846 ; des apparitions mariales eurent lieu dans la chapelle dite *de la Vierge*. Moulin de la Bruche.

 **Fêtes et animations.**

Fête communale (1^e quinz. sept.). Marché aux Puces et à la Brocante (mi-sept.).

 **Nature.**

Site pittoresque : le Climont (alt. 966 m ; panorama aménagé) ; routes boisées et vallonnées.

 **Sports et loisirs.**

Randonnées pédestres.

BOURGHEIM 67140

alt. 168 m (voir la cote G5 sur la carte de l'arr.), commune, dans la plaine d'Erstein, sur la Kirneck (de bourg et heim = village). Arr. de Sélestat-Erstein, canton d'Oberrain. 409 hab., les Bourgheimois (oises) ; sup. 283 ha. Fermes à cour fermée ; maisons à colombage. Eglise St-Arbogast, protestante, à bases romanes des 11^e/12^e (clocher-chœur et portail). Vins AOC «Alsace».

BOUXWILLER 67330 


alt. 229 m (voir C5 sur la carte de l'arr.), chef-lieu de canton du Bas-Rhin, au cœur du pays de Hanau, au pied du Bastberg (ou mont St-Sébastien ; alt. 326 m), à l'entrée du PNR des Vosges-du-Nord (du nom d'homme Bucco et villare = ferme). Arr. de Saverne. 3683 hab., les Bouxwillerois (oises) ; sup. 2559 ha.


BOUXWILLER (suite)


A droite, BOUXWILLER, la Poste


 **Patrimoine.**

Ancienne capitale du comté de Hanau-Lichtenberg dont le site inscrit, pittoresque, conserve des quartiers anciens aux ruelles tortueuses et aux nombreuses maisons inscrites des 16^e au 18^e s., à colombage, pignons et oriels sculptés (place du Marché ; rue des Seigneurs...). Bel hôtel de ville Renaissance de 1658/63 au vestibule inscrit (ancienne résidence des Hanau-Lichtenberg ; écuries seigneuriales du 17^e (la Poste ; portails du 17^e s.) ; halle aux blés (superbe charpente) ; le lycée (1900) est bâti sur le plus vieux *Gymnasium* d'Alsace (1612/14). Hôpital de 1881/83 avec beaux jardins en terrasses (fontaine inscrite). Plusieurs églises inscrites : catholique, avec tour de grès du 12^e s., nef du 18^e et orgues de J.J. Baldner (1668 ; les plus anciennes en service en Alsace) ; protestante du 17^e s., au clocher du 14^e avec belle loge seigneuriale de 1777 et orgues Silbermann de 1778. Chapelle castrale St-Georges à chevet polygonal du 14^e. Beau point de vue.

 **Culture, artisanat.** Musées : Judéo-alsacien ; d'Art et d'histoire du pays de Hanau. Artisanat.

 **Fêtes et animations.** Folklore local. Foires ou kermesses (mars, fin mai, début septembre et après la St-Nicolas en décembre).

 **Nature.** Forêt domaniale de Bouxwiller (PNR des Vosges-du-Nord), à l'ouest de la commune, arrosée par le Fischbæchel, le Maibæchel et dominée par la Grosse-Ebenung (alt. 413 m) ; elle abrite le château de Hunebourg. Mines de lignite (désaffectées).

 **Sports et loisirs.** Pêche. Randonnées pédestres.



 **Gastronomie.** «A la cour du Tonnelier» restaurant 

BOUXWILLER

BOVINS, la région possède un cheptel, variable selon les saisons, de près de 190 000 têtes (1997 ; dont 58 000 vaches laitières et 17 000 vaches nourrices), ce qui représente la majorité du cheptel animal alsacien .

Avec plus de 90% des effectifs, la race Prim'Holstein est la plus représentée.



BREITENAU 67220


alt. 350 m (voir H4 s/carte de l'arr.), commune, dans le site inscrit du massif des Vosges, au cœur du val de Villé (de breit = large et au = prairie humide). Arr. de Sélestat-Erstein, canton de Villé. 258 hab., les Breitenauviens (iennes) ; superficie 429 ha. Village welsch. Eglise St-Dié néoclassique de 1868 ; vitraux consacrés à la vie de saint Dié. Sites pittoresques : roches du Coucou, des Fées, des Rois-Ronds ; vallée de la Chapelle.


BREITENBACH 67220


alt. 350 m (H4 s/carte de l'arr.), commune, dans le site inscrit du massif des Vosges, sur les pentes du Champ-du-Feu (de breit = large et bach = ruisseau). Arr. de Sélestat-Erstein, canton de Villé. 652 hab., les Breitenbachois (oises) ; sup. 1173 ha.

 **Patrimoine.**

Eglise du 18^e.

 **Fêtes et animations.** Fêtes : de la Cerise et du Kirsch (fin juin) ; de la Myrtille (août).

 **Nature.** Bois. Plusieurs cols : Charbonnière (alt. 690 m) ; Kreuzweg (alt. 768 m) ; Bellevue (alt. 748 m ; panorama).

 **Sports et loisirs.** Ecole de parapente. Randonnées pédestres.

BREITENBACH

BRETZEL

(nom féminin ou masculin), pâtisserie alsacienne en forme de nœud, composée de farine, de levure, d'eau et de gros sel marin.

Si ce biscuit peut être consommé sec, les Alsaciens le préfèrent frais, parfois lié par grappes (ou bendel) de 25, comme sur les tables des cafés ou des brasseries à l'heure du goûter ou de l'apéritif. Les bretzels sont alors présentés sur des supports de bois ; ils se dégustent généralement avec une bière mousseuse, pétillante et fraîche. A certaines occasions, les boulangers confectionnent de spectaculaires constructions à partir de bretzels (notamment en forme de pyramides ou autres).

BRETZEL

Les communes figurent sur la carte du chef-lieu d'arrondissement (cotes entre parenthèses ; ex. : voir P5)

