

AVERTISSEMENT

Conditions d'utilisation.

En téléchargeant ce guide, vous avez acquis une licence d'utilisation dans les conditions et avec les réserves indiquées ci-après et non un quelconque droit de propriété sur les illustrations ou les textes qui y sont présentés.

1/ Il est interdit de le commercialiser sous une forme quelconque (papier, internet, cédérom ou autre), ou pour quelque promotion que ce soit.

2/ Si l'utilisateur peut imprimer ces pages pour son besoin personnel, voire les copier sur son ordinateur portable, il ne peut en aucun cas utiliser le contenu, même transformé, photo, texte, carte, itinéraire ou autre pour quelque usage que ce soit, commercial ou autre, sans accord écrit assujéti à un devis. Valéry d'Amboise reste propriétaire à part entière de la totalité de ces guides.

Utilisation : Pour utiliser ce guide d'une façon optimale, il est recommandé de brancher le son et internet. Tous les liens proposés, sélectionnés avec soin, apportent un complément d'information aux articles de ce guide. Certains sites, préférés à d'autres (officiels) pour leur qualité, sont privés et susceptibles de fermer ou de changer d'adresse. L'auteur ne saurait être tenu pour responsable d'un lien inopérant ou de l'abondance des publicités qui financent ces sites. Par contre, ce guide est constamment remis à jour et le lecteur est encouragé à visiter régulièrement le site

OBSERVATIONS

POPULATION : Par ailleurs, certaines différences peuvent exister entre les indications données dans ce guide et celles apportées par les sites proposés. Par exemple :

– les populations indiquées sont celles dites «sans doubles comptes» (les communes ont tendance à inclure, par exemple les pensionnaires des maisons de retraite ou les résidents secondaires, considérés par l'INSEE comme des «doubles compte» déjà décomptés dans leur commune principale)

– les superficies incluent les zones dites «non cadastrables»

– le nom des habitants d'une commune a, en général, été constitué par les historiens locaux à partir du nom ancien du village. En fait, dans la plupart des cas, il a été établi au hasard, sans directives précises des autorités, par les intéressés eux-mêmes. Il existe donc des variantes importantes et surtout, des doublons qui peuvent provoquer bien des erreurs. Par exemple, tous les habitants des communes «Saint-Etienne» sont des Stéphanois. Il est indispensable de préciser «Stéphanois de Corrèze», ou «Stéphanois de Corbières».

Les fusions de communes ont également posé des problèmes et un segment de chaque nom est, en général, utilisé dans le nom final. Mais le plus souvent, les noms anciens subsistent. Par exemple, la logique veut que les habitants de Barlin-Coudier soit les «Bardiérois» ; dans la pratique, les noms «Barlinois» et «Coudiérois» subsistent.

ILLUSTRATIONS

Au niveau illustrations, ce n'est pas systématiquement le point principal (vu et archi-vu) qui a été mis à l'honneur (la tour Eiffel pour Paris ?). Pas question pour l'auteur unique (Valéry d'Amboise) des photographies de proposer à chaque fois un catalogue des centres les plus significatifs du village, mais parfois un lieu moins connu. Même chose au niveau des dessins (en partie exclusifs, dû au dessinateur TICO).

A remarquer que la faune et la flore ne sont là qu'à titre indicatif et surtout pas exhaustif. Des ouvrages spécialisés proposent localement un grand choix établi par des érudits en la matière.

PHOTOS PRIVÉES

Toutes les photographies ont été réalisées exclusivement par Valéry d'Amboise et montrent soit des lieux publics, soit des endroits privés, avec l'autorisation des propriétaires du moment.

Il est évident que ces photos (qui sont aussi un hommage aux responsables de telle ou telle restauration réussie, par exemple) aident puissamment à la promotion d'un site. Elles sont présentées gratuitement, sans aucun appui financier publicitaire de la part des intéressés.

Toutefois, si, pour des raisons qui vous appartiennent, vous ne désirez plus voir votre propriété (ou vous-même) illustrer ce guide, la loi vous autorise à demander la suppression de cette illustration. Il suffira d'un simple courriel argumenté avec preuves à l'appui adressé à :

valerydamboise@wanadoo.fr

Inscrire dans «sujet» les mots, obligatoires : [guide «untel» suppression] pour éviter que les courriels ne soient éliminés par le logiciel anti-spam. Les preuves de propriété sont nécessaires afin d'empêcher, par exemple un concurrent, de faire disparaître une promotion gratuite qui le gêne.

COTATIONS



Les cotations (1 à 4 cœurs) sont une interpolation établie par l'auteur notamment à partir de l'ensemble des guides touristiques existants, de façon à éviter tout parti pris personnel. En effet, malgré une très grande expérience, les précautions prises et les nombreuses visites effectuées sur vingt cinq années, les influences extérieures sont nombreuses : un site sous le soleil peut présenter un intérêt qu'un autre (pourtant plus riche), sous un temps gris, n'offrira pas, de même, un accueil charmant, un hôte brillant, de grand talent, peuvent fausser le jugement.


Précisons encore le flou à propos de la cotation d'un village sans grand intérêt, donc dépourvu de ♥ mais possédant une curiosité exceptionnelle.


En outre, un ♥ dans tel ou tel département n'a de valeur relative que par rapport aux autres sites de ce même département. Peut-être n'aurait-il que deux ou trois cœurs dans une autre région.

RUBRIQUES

 **Histoire.**

 **Patrimoine.**

 **Culture et artisanat.**

 **Fêtes et animations.**

 **Nature.**

 **Sports et loisirs.**

 **Itinéraires,**

 **Hébergement. Gastronomie.**

 **Personnages.**

Les rubriques proposées (qui ne le sont pas systématiquement dans chaque village, évidemment) sous-entendent de perpétuelles modifications, y compris pour l'histoire, qui peut, elle aussi, évoluer (grand événement récent par exemple).

Le patrimoine peut s'enrichir (restauration ou découverte récente) ; comme toutes les autres rubriques. Des activités peuvent aussi disparaître. Tel club de sport local n'accepte peut-être pas d'invité.

L'auteur ne peut être tenu pour responsable de tel ou tel manquement !

ITINÉRAIRES

Les propositions de visite, sous forme de cartes, sont évidemment indicatives, voire subjectives ; elles seront peut-être trop courtes pour certains amateurs particulièrement rapides ; ou, au contraire, trop chargées pour d'autres, plus posés. Chacun est invité à surveiller l'heure durant ces promenades, de façon à équilibrer au mieux sa journée en éliminant, au besoin, la visite de tel ou tel site.

Qu'il soit clair que pour des raisons géographiques, certains itinéraires proposés sont plus chargés que d'autres !

REMARQUES

Pour toute indication, observation, critique ou autre, concernant le guide, chacun est cordialement invité à écrire à l'auteur :

valerydamboise@wanadoo.fr

Bien inscrire dans le sujet les mots, obligatoires : [guide «untel» observations] pour éviter que les courriels ne soient éliminés par le logiciel anti-spam.

Si Valéry d'Amboise ne pourra sans doute pas répondre individuellement (ce qu'il fera dans la mesure du possible en tout cas), toutes ces notes seront étudiées et répertoriées avec soin.

Bonne balade !

WEISS (Louise)

Arras (62) 1893 — Paris 1983, femme politique. Issue, par son père, d'une famille alsacienne protestante de la Petite-Pierre, elle fut une des premières femmes agrégées de l'Université. Ardente féministe, elle lutta très tôt pour les droits de la femme et la construction de l'Europe. Elle fut la doyenne de l'Assemblée européenne. Une fondation portant son nom a été créée à Saverne (1970) et décerne, chaque année, un prix à des personnes ayant œuvré pour la paix.

LOUISE WEISS**WEITBRUCH** 67500




alt. 160 m (D7 s/carte), commune (de weit = large et bruch = marais). Arr. et canton de Haguenau. 2473 hab., les Weitbruchois (oises) ; sup. 1511 ha. Borne milliaire inscrite. Maisons à colombage. Eglises du 19^e : luthérienne ; catholique. Forêt communale. Fête communale Messti (sept.).



WEITERSWILLER 67340


alt. 220 m (C4 s/carte arr.), commune, au pied du col de la Petite-Pierre, dans un site pittoresque (de Withar, nom d'homme et villare = ferme). Arr. de Saverne, canton de la Petite-Pierre. 543 hab., les Weiterswillerois (oises) ; sup. 791 ha. Ruines féodales. Belles demeures à colombage. Eglises : luthérienne du 16^e (restaurée en 1993) classée avec réemplois romanset fresques murales du 15^e ; catholique de 1875. Ancien ossuaire de 1550. PNR des Vosges-du-Nord. Randonnées pédestres et équestres. Fête communale (vers la fin mai).

WESTHOFFEN 67310

alt. 200 m (E5 s/carte), commune (en 1224, Westhofen ; de west = ouest et hof = ferme). Arr. de Molsheim (qui est à 9 km au S.S.E.), canton de Wasselonne. 1590 hab., les Westhoffenois (oises) ; sup. 2065 ha.

 **Patrimoine.** Pittoresque bourg fortifié (tours et enceinte inscrites). Beffroi  de Stædtel-Glœckelturm du 14^e inscrit. Château de Rosenbourg du 14^e. Maisons  en pierre et à colombage des 16^e au 18^e (inscrites) avec oriel, sculptures. Portails ornés dont certains sont inscrits. Mairie de 1752. Eglise St-Martin luthérienne des 13^e au 19^e s., avec chœur et vitraux du 15^e inscrits. Eglise catholique du 19^e. Chapelle St-Erard (origines du 12^e). Ancienne synagogue du 19^e (musée des Traditions-judaïques).

 **Fêtes et animations :** Animations folkloriques et culturelles : fête du Cheval (dim. de la Pentecôte). Fête des Cerises  (1^{ère} quinzaine de juin). Expo des Artistes-Libres d'Alsace (2^e quinz. juin). Messti (début nov.). Marché (tous les 1^{er} vendr. du mois).

 **Nature.** Forêt de Westhoffen, à l'ouest (parcours de santé) ; elle abrite le relais du Geisweg. Panorama. Vignes. Capitale de la cerise. Pêche. Randonnées pédestres. Vins AOC «Alsace».

WESTHOFFEN

A droite, église de WESTHOFFEN

WESTHOUSE 67230

alt. 157 m (voir la cote G6 sur la carte de l'arr.), commune (v. 1204, Westhusen ; de west = ouest et hûs ou haus = maison). Arr. de Sélestat-Erstein, canton d'Erstein. 1351 hab., les Westhousiens (iennes) ; sup. 1194 ha. Ruines féodales. Manoir. Nombreuses maisons à colombage des 17^e au 19^e. Eglise St-Mathieu néogothique de 1895 (réemploi roman). Chapelle St-Ulrich (origine du 12^e). Collection d'outillage ancien (restaurant chez Moineau). Fête du Fromage (vers la mi-mai). Marchés : aux Puces (fin juin) ; Populaire (vers la fin août). Bois de Westhouse, à l'ouest.



WESTHOUSE-MARMOUTIER 67440

alt. 230 m (D5 s/carte), commune (au 9^e s., Westuosan ; de west = ouest et hûs ou haus = maison). Arr. de Saverne, canton de Marmoutier. 244 hab., les Westhousiens (oises) ; sup. 396 ha. Petit village pittoresque. Maisons anciennes à colombage. Au milieu du cimetière, église du 18^e (réemplois du 15^e).

WEYER 67320

alt. 280 m (voir C2 s/carte arr.), commune (en 1337, Wiger ; de weiher = étang). Arr. de Saverne, canton de Drulingen. 496 hab., les Weyerois (oises) ; sup. 1193 ha. Moulin. Eglise Sts-Simon-et-Jude du 19^e (réemploi roman). Temple de 1769. Pêche.

WEYERSHEIM 67720

alt. 140 m (D7 s/carte), commune, au nord de Strasbourg, sur la Zorn (de weiher = étang et heim = village). Arr. de Strasbourg-Campagne, canton de Brumath. 2993 hab., les Weyersheimois (oises) ; sup. 1889 ha. Pittoresque village aux vieilles maisons  à colombage où l'on trouve l'une des plus anciennes demeures paysannes d'Alsace et deux maisons de la dîme. Eglise  St-Michel néoclassique de 1785 (inscrite) construite par Salins de Montfort avec intéressant mobilier, dont le maître-autel baroque classé. Maison du Petit-Village (1621). Pêche. Randonnées cyclistes. Spécialités gastronomiques (flameküche). Foire commerciale (2^e lundi d'oct.). Messti (octobre).

WEYERSHEIM**WICKERSHEIM-WILSHAUSEN** 67270

alt. 185 m (voir C5 s/carte arr.), commune, (en 874, Wigeresheim ; de Wighari, nom d'homme et heim = village). Arr. de Strasbourg-Campagne, canton de Hochfelden. 433 hab., les Wickersheimois (oises) ; sup. 545 ha. Maisons à colombage. Eglise protestante du 19^e. Lieu de naissance du musicien Adolf Hamm.

WILDENGUT

hameau rattaché à la commune de Reiperts-willer (67). Pisciculture.

WILDERSBACH 67130

alt. 500 m (G3 s/carte), commune (de Wilderhar, nom d'homme et bach = ruisseau). Arr. de Molsheim, canton de Schirmeck. 282 hab., les Wildersbachois (oises) ; sup. 330 ha. Village au site pittoresque. Maisons en pierre. Temple du 19^e. Randonnées pédestres.

WILLGOTTHEIM 67370

alt. 240 m (E5 s/carte), commune (de Wilgaut, nom d'homme et heim = village). Arr. de Strasbourg-Campagne, canton de Truchtersheim. 914 hab., les Willgottheimois (oises) ; sup. 900 ha. Site pittoresque du village perché à flanc de colline. Maisons à colombage. Eglise composite (clocher-tour du 12^e classé et fresques de R. Kuder de 1951). Chapelles du 14^e et de 1708. Croix rurales des 17^e au 19^e s.

WILSHAUSEN

village associé à Wickersheim pour former la commune de Wickersheim-Wilshausen (67).

WILWISHEIM 67270

alt. 170 m (D5 s/carte), commune, sur les rives de la Zorn (d'un nom d'homme non défini et heim = village). Arr. de Strasbourg-Campagne, canton de Hochfelden. 680 hab., les Wilwisheimois (oises) ; sup. 530 ha. Ancien château des 17^e et 18^e des Wangen (ferme). Moulin. Eglise composite (clocher gothique du 15^e). Chapelle du 19^e. Canal de la Marne-au-Rhin. Pêche.

WIMMENAU 67290

altitude 210 m (voir la cote B4 sur la carte de l'arr.), commune située dans la vallée de la Moder (de Wimo, nom d'homme et au = prairie humide). Arrondissement de Saverne, canton de

la Petite-Pierre. 1050 habitants, les Wimmenauviens (iennes) ; superficie 2076 hectares. Maison suisse à colombage du 17^e (façade ornée). Eglise luthérienne d'origine romane avec tour-chœur du 12^e et chaire en pierre du 16^e. Musée du Patrimoine. Fête communale (début août). Fête de la moisson (19 juillet). Forêts domaniales. PNR des Vosges-du-Nord. Pêche. Randonnées pédestres (sentier balisé GR 53).

WINDSTEIN 67110

alt. 270 m (*A6 s/carte*), commune (de Windo, nom d'homme avec attraction de wind = vent et stein = pierre). Arr. de Haguenau, canton de Niederbronn-les-Bains. 174 hab., les Windsteinois (oises) ; sup. 1197 ha. Ruines féodales du Vieux-Windstein (1205 et 1343) et du Nouveau-Windstein (14^e s.). Eglise luthérienne du 19^e. Chapelle de l'Immaculée-Conception du 19^e à Jægerthal. Roches pittoresques

ESCALADE

PNR des Vosges-du-Nord. Pêche. Randonnées pédestres (GR 53). Rencontre des artistes et des peintres (juin).

WINDSTEIN

A droite, WINDSTEIN (château et rocher)

WINECKHERTHAL, hameau (voir *A6 s/carte de Strasbourg*) (avec château fort du 15^e s.) rattaché à Dambach (67).

WINGEN 67510

alt. 265 m (*A7 s/carte*), commune (de Winco, nom d'homme ?). Arr. et canton de Wissembourg. 470 hab., les Wingenais (en alsacien : Wingener) ; sup. 1679 ha.

Patrimoine.

Pierre à cupule du Lée, 350 avant J.C. Stèle votive gallo-romaine du 2^e s. Imposantes ruines féodales classées : château de Hohenbourg des 13^e/16^e (panorama) ; château de Lowenstein du 13^e perché. Monument *Mars à la Victoire* classé (1841). Eglise mixte de 1824 (orgue Stiehr-Mockers).

Fêtes et animations. Fête du Bois (fin juin).

Nature. Col de Litschhof. Forêt de Wingen, au nord (passage du GR 53). Rochers pittoresques. PNR des Vosges-du-Nord. Randonnées pédestres (GR 53).

Hébergement. Gîtes ruraux dont le gîte «Billmann» labellisé.

WINGEN**WINGEN-SUR-MODER** 67290

alt. 220 m (*B4 s/carte*), commune, à 3 km de Wimmenau (du nom d'homme Winco ?). Arr. de Saverne, canton de la Petite-Pierre. 1484 hab., les Wingenois (oises) ; sup. 1737 ha.


Patrimoine. Château du Hochberg. Maisons du 18^e. Eglises : catholique de 1913 ; luthérienne à bases goth. Croix de chemin des 18^e/19^e. Cristallerie Lalique. Orfèvrerie Gulden.

Fêtes et animations. Fête communale (début octobre).

Nature. Vallée de la Moder. Forêt domaniale. PNR des Vosges-du-Nord. Panorama. Faune sauvage. Etangs.

Sports et loisirs. Pêche. Randonnées pédestres. Tennis.

Gastronomie, hébergement. Camping. Relais des Châteaux, restaurant équipé

WINGEN-SUR-MODER**WINGERSHEIM** 67170

alt. 195 m (voir la cote D6 sur la carte de l'arr.), commune, dans la vallée de la Zorn (de Vinchari, nom d'homme et heim = village). Arr. de Strasbourg-Campagne, canton de Hochfelden. 1046 hab., les Wingersheimois (oises) ; sup. 800 ha. Maisons anciennes à colombage. Eglise composite d'origine romane (clocher du 12^e s.) datée 1768. Faune sauvage. Canal de la Marne-au-Rhin.

WINSTUB

C'est-à-dire débit de vin, lieu où l'on peut goûter, à l'automne, le vin nouveau avec des noix et, à tout moment de l'année, les vins alsaciens accompagnés de morceaux de tarte à l'oignon, de kouglof, de tartes aux quetsches ou aux pommes ainsi que des eaux-de-vie locales (kirsch, mirabelle, framboise, quetsche).

WINTERSHOUSE 67590

alt. 220 m (voir C6 s/carte arr.), commune, (en 1187, *Wintershusen* ; de Winther, nom d'homme et hûs = maison). Arr. et canton de Haguenau. 613 hab., les Wintershousiens (iennes) ; sup. 366 ha. Village fleuri aux maisons à colombage. Eglise St-Georges de 1771 avec autels de style rocaille. Croix de chemin.

WINTZENBACH 67470

alt. 160 m (voir B9 s/carte arr.), commune, (de Winzo, nom d'homme et bach = ruisseau). Arr. de Wissembourg, canton de Seltz. 568 hab. (550 en 1993), les Wintzenbachois (oises) ; sup. 696 ha. Maisons à colombage. Eglise catholique et protestante. Kermesse (sept.).

WINTZENHEIM-KOCHERSBERG 67370

alt. 250 m (*E5 s/carte*), commune (en 880, *Winzenheim* ; du nom d'homme Winzo et heim = village). Arr. de Strasbourg-Campagne, canton de Truchtersheim. 269 hab., les Wintzenbergeois (eises) ; sup. 195 ha. Fermes alsaciennes fleuries, les plus anciennes datant de 1730 et 1780. La Laube (tribunal rural ; 1583). Temple luthérien d'origine romane. Synagogue de 1895. Eglise catholique de 1902. Folklore local. Panorama. Randonnées pédestres.

**WISCHES** 67130

alt. 270 m (*F3 s/carte*), commune, dans la vallée de la Bruche (au 14^e s., *Wichahe* ; de Wisches, nom de rivière et aha = eau). Arr. de Molsheim, canton de Schirmeck. 2017 hab., les Wischois (oises) ; sup. 1929 ha.

Patrimoine. Habitat mixte lorrain-vosgien. Eglises : composite au bourg (restaurée en 1993) ; du 19^e à Hersbach. Chapelle Saint-Antoine des 11^e, 14^e et 18^e au cimetière.

Fêtes et animations. Fêtes : communale (début oct.) ; à Hersbach (fin juin).

Nature. Le Petit-Donon. Forêt communale de Wisches, au NOO du village (passage du sentier balisé GR 53), dominée par la roche Solaire (altitude 576 mètres). Pêche. Randonnées pédestres.

WISCHES