

## AVERTISSEMENT

### Conditions d'utilisation.

En téléchargeant ce guide, vous avez acquis une licence d'utilisation dans les conditions et avec les réserves indiquées ci-après et non un quelconque droit de propriété sur les illustrations ou les textes qui y sont présentés.

1/ Il est interdit de le commercialiser sous une forme quelconque (papier, internet, cédérom ou autre), ou pour quelque promotion que ce soit.

2/ Si l'utilisateur peut imprimer ces pages pour son besoin personnel, voire les copier sur son ordinateur portable, il ne peut en aucun cas utiliser le contenu, même transformé, photo, texte, carte, itinéraire ou autre pour quelque usage que ce soit, commercial ou autre, sans accord écrit assujéti à un devis. Valéry d'Amboise reste propriétaire à part entière de la totalité de ces guides.

**Utilisation :** Pour utiliser ce guide d'une façon optimale, il est recommandé de brancher le son et internet. Tous les liens proposés, sélectionnés avec soin, apportent un complément d'information aux articles de ce guide. Certains sites, préférés à d'autres (officiels) pour leur qualité, sont privés et susceptibles de fermer ou de changer d'adresse. L'auteur ne saurait être tenu pour responsable d'un lien inopérant ou de l'abondance des publicités qui financent ces sites.

Par contre, ce guide est constamment remis à jour et le lecteur est encouragé à visiter régulièrement le site

## OBSERVATIONS

**POPULATION :** Par ailleurs, certaines différences peuvent exister entre les indications données dans ce guide et celles apportées par les sites proposés. Par exemple :

– les populations indiquées sont celles dites «sans doubles comptes» (les communes ont tendance à inclure, par exemple les pensionnaires des maisons de retraite ou les résidents secondaires, considérés par l'INSEE comme des «doubles compte» déjà décomptés dans leur commune principale)

– les superficies incluent les zones dites «non cadastrables»

– le nom des habitants d'une commune a, en général, été constitué par les historiens locaux à partir du nom ancien du village. En fait, dans la plupart des cas, il a été établi au hasard, sans directives précises des autorités, par les intéressés eux-mêmes. Il existe donc des variantes importantes et surtout, des doublons qui peuvent provoquer bien des erreurs. Par exemple, tous les habitants des communes «Saint-Etienne» sont des Stéphanois. Il est indispensable de préciser «Stéphanois de Corrèze», ou «Stéphanois de Corbières».

Les fusions de communes ont également posé des problèmes et un segment de chaque nom est, en général, utilisé dans le nom final. Mais le plus souvent, les noms anciens subsistent. Par exemple, la logique veut que les habitants de Barlin-Coudier soit les «Bardiérois» ; dans la pratique, les noms «Barlinois» et «Coudiérois» subsistent.

### ILLUSTRATIONS

Au niveau illustrations, ce n'est pas systématiquement le point principal (vu et archi-vu) qui a été mis à l'honneur (la tour Eiffel pour Paris ?). Pas question pour l'auteur unique (Valéry d'Amboise) des photographies de proposer à chaque fois un catalogue des centres les plus significatifs du village, mais parfois un lieu moins connu. Même chose au niveau des dessins (en partie exclusifs, dû au dessinateur TICO).

A remarquer que la faune et la flore ne sont là qu'à titre indicatif et surtout pas exhaustif. Des ouvrages spécialisés proposent localement un grand choix établi par des érudits en la matière.

### PHOTOS PRIVÉES

Toutes les photographies ont été réalisées exclusivement par Valéry d'Amboise et montrent soit des lieux publics, soit des endroits privés, avec l'autorisation des propriétaires du moment.

Il est évident que ces photos (qui sont aussi un hommage aux responsables de telle ou telle restauration réussie, par exemple) aident puissamment à la promotion d'un site. Elles sont présentées gratuitement, sans aucun appui financier publicitaire de la part des intéressés.

Toutefois, si, pour des raisons qui vous appartiennent, vous ne désirez plus voir votre propriété (ou vous-même) illustrer ce guide, la loi vous autorise à demander la suppression de cette illustration. Il suffira d'un simple courriel argumenté avec preuves à l'appui adressé à :

[valerydamboise@wanadoo.fr](mailto:valerydamboise@wanadoo.fr)

Inscrire dans «sujet» les mots, obligatoires : [guide «untel» suppression] pour éviter que les courriels ne soient éliminés par le logiciel anti-spam.

Les preuves de propriété sont nécessaires afin d'empêcher, par exemple un concurrent, de faire disparaître une promotion gratuite qui le gêne.

## COTATIONS



Les cotations (1 à 4 cœurs) sont une interpolation établie par l'auteur notamment à partir de l'ensemble des guides touristiques existants, de façon à éviter tout parti pris personnel. En effet, malgré une très grande expérience, les précautions prises et les nombreuses visites effectuées sur vingt cinq années, les influences extérieures sont nombreuses : un site sous le soleil peut présenter un intérêt qu'un autre (pourtant plus riche), sous un temps gris, n'offrirait pas, de même, un accueil charmant, un hôte brillant, de grand talent, peuvent fausser le jugement.


Précisons encore le flou à propos de la cotation d'un village sans grand intérêt, donc dépourvu de ♥ mais possédant une curiosité exceptionnelle.


En outre, un ♥ dans tel ou tel département n'a de valeur relative que par rapport aux autres sites de ce même département. Peut-être n'aurait-il que deux ou trois cœurs dans une autre région.

## RUBRIQUES

 **Histoire.**

 **Patrimoine.**

 **Culture et artisanat.**

 **Fêtes et animations.**

 **Nature.**

 **Sports et loisirs.**

 **Itinéraires,**

 **Hébergement. Gastronomie.**

 **Personnages.**

Les rubriques proposées (qui ne le sont pas systématiquement dans chaque village, évidemment) sous-entendent de perpétuelles modifications, y compris pour l'histoire, qui peut, elle aussi, évoluer (grand événement récent par exemple).

Le patrimoine peut s'enrichir (restauration ou découverte récente) ; comme toutes les autres rubriques. Des activités peuvent aussi disparaître. Tel club de sport local n'accepte peut-être pas d'invité.

L'auteur ne peut être tenu pour responsable de tel ou tel manquement !

## ITINÉRAIRES

Les propositions de visite, sous forme de cartes, sont évidemment indicatives, voire subjectives ; elles seront peut-être trop courtes pour certains amateurs particulièrement rapides ; ou, au contraire, trop chargées pour d'autres, plus posés. Chacun est invité à surveiller l'heure durant ces promenades, de façon à équilibrer au mieux sa journée en éliminant, au besoin, la visite de tel ou tel site.

Qu'il soit clair que pour des raisons géographiques, certains itinéraires proposés sont plus chargés que d'autres !

## REMARQUES

Pour toute indication, observation, critique ou autre, concernant le guide, chacun est cordialement invité à écrire à l'auteur :

[valerydamboise@wanadoo.fr](mailto:valerydamboise@wanadoo.fr)

Bien inscrire dans le sujet les mots, obligatoires : [guide «untel» observations] pour éviter que les courriels ne soient éliminés par le logiciel anti-spam.

Si Valéry d'Amboise ne pourra sans doute pas répondre individuellement (ce qu'il fera dans la mesure du possible en tout cas), toutes ces notes seront étudiées et répertoriées avec soin.

Bonne balade !

**SAINT-MAURICE-DE-CAZEVIEILLE 30360**

(St-Maurici-de-Casaviella) [il existe quelque 60 communes St-Maurice en France] alt. 142 m, commune (Q 26 s/carte de l'arr.). Arr. d'Alès, canton de Vézénobres. 478 hab., les St-Mauriciens (oises) ; sup. 1315 ha. Ruines féodales des Templiers du 12<sup>e</sup>. Eglise du 19<sup>e</sup>. Temple.

**SAINT-MAXIMIN (ST-MAXIMIN) 30700**

(attention aux risques de confusion entre les 4 communes St-Maximin de France) alt. 61 m, comm. (Q 29 s/carte de l'arr.). Arr. de Nîmes, canton d'Uzès. 630 hab., les St-Maximiens (iennes) ; sup. 989 ha. Eglise des 11<sup>e</sup> et 19<sup>e</sup>. Panorama.

**SAINT-MICHEL-D'EUZET 30200**

(St-Miquèl-d'Euzet) alt. 90 m, commune (M 29 s/carte de l'arr.). Arr. de Nîmes, canton de Bagnols-s/Cèze. 598 hab., les St-Michelois (oises) d'Euzet ; sup. 1036 ha. Eglise romano-byzantine reprise au 18<sup>e</sup>. Forêt domaniale de Valbonne (site inscrit). Randonnées pédestres (GR 42). Pêche. Vins AOC «Côtes-du-Rhône».

**SAINT-NAZAIRE (ST-NAZARI) 30200**

(attention aux risques de confusion entre les 12 communes St-Nazaire de France) alt. 95 m, commune (M 30 s/carte de l'arr.). Arr. de Nîmes, canton de Bagnols-s/Cèze. 1118 hab., les St-Nazairiens (iennes) du Gard ; sup. 667 ha. Eglise du 19<sup>e</sup>. avec réemplois. Randonnées pédestres (GR 42). Camping-caravaning. Vins AOC «Côtes-du-Rhône».

**SAINT-NAZAIRE-DES-GARDIES 30610**

(St-Nazari-Gardias) alt. 107 m, commune (Q 24 s/carte de l'arr.). Arr. du Vigan, canton de Sauve. 80 hab., les St-Nazairiens (iennes) des Gardies ; sup. 1129 ha. Château des Gardies des 12<sup>e</sup> et 16<sup>e</sup>. Temple.

**SAINT-PAUL-LA-COSTE 30480**

(St-Pau-la-Costa) [50 communes St-Paul en France] alt. 650 m, commune (N 24 s/carte de l'arr.). Arr. et canton d'Alès. 220 hab., les St-Pauliens (iennes) ; sup. 1895 ha. Ruines féodales de Mandajors : château et sa chapelle. Eglise romane du 17<sup>e</sup>. RD 160 pittoresque.

**SAINT-PAUL-LES-FONTS 30330**

(St-Pau-las-Fonsts) alt. 65 m, commune (P 30 s/carte de l'arr.). Arr. de Nîmes, canton de Bagnols-sur-Cèze. 610 hab., les St-Paulois (oises) des Fonts ; sup. 546 ha. Eglise du 19<sup>e</sup> s. Vins AOC «Côtes-du-Rhône».

**SAINT-PAULET-DE-CAISSON**

(St-Paulet-de-Caïsson) 30130, alt. 100 m, commune (L 30 s/carte de l'arr.). Arr. de Nîmes, canton de Pont-St-Espirit. 1602 hab., les St-Pauletois (oises) ; sup. 1688 ha. Chapelle Ste-Agnès inscrite. Eglise du 19<sup>e</sup>. Ancienne chartreuse de Valbonne\* des 17<sup>e</sup> et 18<sup>e</sup> classée (site classé). Musée des Chartreux. Forêt domaniale de Valbonne (site inscrit). Chants sacrés et profanes (fin juillet). Pêche. Randonnées pédestres (GR 4 et 42). Campings.

**SAINT-PONS-LA-CALM 30330**

(St-Ponç-la-Calm) alt. 100 m, commune (P 30 s/carte de l'arr.). Arr. de Nîmes, canton de Bagnols-sur-Cèze. 410 hab., les St-Poniens (iennes) ; sup. 636 ha. Eglise du 14<sup>e</sup> remaniée au 19<sup>e</sup>. Vins AOC «Côtes-du-Rhône».

**SAINT-PRIVAT-DE-CHAMPLOS 30430**

(St-Privat-de-Champclos) alt. 250 m, commune (L 28 s/carte de l'arr.).

Arr. d'Alès, canton de Barjac. 203 hab., les Privatois (oises) de Champclos ; sup. 1164 ha. Bourg perché. Ruines féodales du 13<sup>e</sup> s. de Féryrolles. Eglise du 19<sup>e</sup> s. (bases romanes). Equitation. Pêche. Randonnées pédestres. Spéléologie. Campings naturistes.

**SAINT-PRIVAT-DES-VIEUX 30340**

(St-Privat-dels-Vieïhs) alt. 204 m, commune (N 25 s/carte de l'arr.). Arr. et canton d'Alès (à 4 km). 4062 hab., les Privatiens (iennes) ; sup. 1580 ha. Château de la Baronne. Eglise du 13<sup>e</sup> s.

**SAINT-QUENTIN-LA-POTERIE 30700**

(St-Quentin-la-Tewalha) alt. 115 m, commune (P 28 s/carte de l'arr.). Arr. de Nîmes, canton d'Uzès. 2731 hab., les St-Quentinois (oises) du Gard ; sup. 2405 ha. Château de Moulin-Neuf. Beffroi du 19<sup>e</sup>. Eglise du 12<sup>e</sup>. Maison ♥ de la Terre : Terra Viva, expo de poteries internationales ; musée de la Poterie (dit aussi «de la céramique») ; salle des Potiers (artistes locaux). Atelier Terre (stages d'initiation à la poterie). Braderie des potiers (1<sup>er</sup> mai). Terralha, grand rassemblement de potiers (mi-juillet). Terrabio, fête de l'agriculture biologique (sept.). Bois de St-Quentin. Camping-caravaning.

**SAINT-ROMAN-DE-CODIÈRES 30440**


(St-Roman-de-Codieras) alt. 630 m, commune (Q 22 s/carte de l'arr.). Arr. du Vigan, canton de Sumène. 180 hab., les St-Romanois (oises) ; sup. 1843 ha. Eglise du 17<sup>e</sup>/18<sup>e</sup>. Abbaye troglodytique. Temple. Montagne de la Fage. Vaste panorama. RD 153 pittoresque.


**SAINT-SAUVEUR-CAMPRIEU 30750**


(St-Sauveur-des-Pourcils av. 1987 ; en langue régionale : St-Salvaire-Camprieu) [il existe plus de 40 commune St-Sauveur en France] alt.



1112 m, commune (P 19 s/carte de l'arr.). Arr. du Vigan, canton de Trèves. 188 hab., les Salvatoriens (iennes) du Gard ; sup. 3174 ha.

 **Patrimoine.** Châteaux de Coupiac. Eglises du 19<sup>e</sup> : de Camprieu ; de St-Sauveur. Abbaye N.D.-de-Bonheur ruinée. Croix du cimetière (pèlerinage).

 **Nature.** Beaux sites naturels dont celui, inscrit, de l'abîme ♥♥ de Bramabiau\* (voir à ce nom) ; arboretum. La maison du Bois. Routes pittoresques. Parc national des Cévennes.

 **Sports et loisirs.** Canotage. Randonnées pédestres (GR 66) et à ski. Pêche. Camping-caravaning.



 **Itinéraires.** Voir la carte de Valleraugue.

**SAINT-SAUVEUR-DES-POURCILS** commune de St-Sauveur-Camprieu.

**SAINT-SÉBASTIEN-D'AIGREFEUILLE**

(St-Sebastian-d'Aigrafuèlha) 30140, alt. 125 m, commune (N 24 s/carte de l'arr.). Arr. d'Alès, canton d'Anduze. 432 habitants, les Saint-Sébastieniens (iennes) ; sup. 1582 ha. Ruines féodales du 14<sup>e</sup> d'Aigrefeuille. Eglise du 17<sup>e</sup>. Pêche. Equitation.

**SAINT-SIFFRET (ST-SIFFRET) 30700**

alt. 120 m, commune (Q 29 s/carte de l'arr.). Arr. de Nîmes, canton d'Uzès. 792 hab., les St-Siffretois (oises) ; sup. 1128 ha. Château ruiné ; église romane (ensemble inscrit). Collection de peintures Ven Hard. Equitation.

**SAINT-THÉODORIT (ST-THÉODORIT)**

30260m alt. 140 m, commune (R 25 s/carte de l'arr.). Arr. du Vigan, canton de Quissac. 258 hab., les Théodoritois (oises) ; sup. 875 ha. Eglise. Temple.

**SAINT-VICTOR-LA-COSTE**

(St-Victor-la-Costa) 30290 [il existe quelque 25 communes Saint-Victor en France] alt. 138 m, commune (P 30 s/carte de l'arr.). Arr. de Nîmes, canton de Roquemaure. 1524 hab., les Saint-Victoriens (iennes) de la Coste ; sup. 2664 ha. Village ♥ médiéval fortifié (site inscrit). Ruines féodales du Castellans (panorama). Maisons Renaissance. Eglise des 17<sup>e</sup> et 18<sup>e</sup>. Vins AOC «Côtes-du-Rhône».

*Ci-dessous : ST-VICTOR-LA-COSTE : ermitage*

**SAINT-VICTOR-DE-MALCAP**

(St-Victor-de-Malcap) 30500, alt. 208 m, commune (M 26 s/carte de l'arr.). Arr. d'Alès, canton de St-Ambroix. 538 hab., les Saint-Victoriens (iennes) de Malcap ; sup. 1087 ha. Château de St-Etienne-de-Sermentin. Eglise du 19<sup>e</sup> s. Camping-caravaning.

**SAINT-VICTOR-DES-OULES**

(St-Victor-de-las-Olas), 30700, alt. 150 m, commune (P 29 s/carte de l'arr.). Arr. de Nîmes, canton d'Uzès. 219 hab., les St-Victoriens (iennes) des Oules ; sup. 477 ha. Eglise du 1680 (bases romanes).