

AVERTISSEMENT

Conditions d'utilisation.

En téléchargeant ce guide, vous avez acquis une licence d'utilisation dans les conditions et avec les réserves indiquées ci-après et non un quelconque droit de propriété sur les illustrations ou les textes qui y sont présentés.

1/ Il est interdit de le commercialiser sous une forme quelconque (papier, internet, cédérom ou autre), ou pour quelque promotion que ce soit.

2/ Si l'utilisateur peut imprimer ces pages pour son besoin personnel, voire les copier sur son ordinateur portable, il ne peut en aucun cas utiliser le contenu, même transformé, photo, texte, carte, itinéraire ou autre pour quelque usage que ce soit, commercial ou autre, sans accord écrit assujéti à un devis. Valéry d'Amboise reste propriétaire à part entière de la totalité de ces guides.

Utilisation : Pour utiliser ce guide d'une façon optimale, il est recommandé de brancher le son et internet. Tous les liens proposés, sélectionnés avec soin, apportent un complément d'information aux articles de ce guide. Certains sites, préférés à d'autres (officiels) pour leur qualité, sont privés et susceptibles de fermer ou de changer d'adresse. L'auteur ne saurait être tenu pour responsable d'un lien inopérant ou de l'abondance des publicités qui financent ces sites.

Par contre, ce guide est constamment remis à jour et le lecteur est encouragé à visiter régulièrement le site

OBSERVATIONS

POPULATION : Par ailleurs, certaines différences peuvent exister entre les indications données dans ce guide et celles apportées par les sites proposés. Par exemple :

– les populations indiquées sont celles dites «sans doubles comptes» (les communes ont tendance à inclure, par exemple les pensionnaires des maisons de retraite ou les résidents secondaires, considérés par l'INSEE comme des «doubles compte» déjà décomptés dans leur commune principale)

– les superficies incluent les zones dites «non cadastrables»

– le nom des habitants d'une commune a, en général, été constitué par les historiens locaux à partir du nom ancien du village. En fait, dans la plupart des cas, il a été établi au hasard, sans directives précises des autorités, par les intéressés eux-mêmes. Il existe donc des variantes importantes et surtout, des doublons qui peuvent provoquer bien des erreurs. Par exemple, tous les habitants des communes «Saint-Etienne» sont des Stéphanois. Il est indispensable de préciser «Stéphanois de Corrèze», ou «Stéphanois de Corbières».

Les fusions de communes ont également posé des problèmes et un segment de chaque nom est, en général, utilisé dans le nom final. Mais le plus souvent, les noms anciens subsistent. Par exemple, la logique veut que les habitants de Barlin-Coudier soit les «Bardiérois» ; dans la pratique, les noms «Barlinois» et «Coudiérois» subsistent.

ILLUSTRATIONS

Au niveau illustrations, ce n'est pas systématiquement le point principal (vu et archi-vu) qui a été mis à l'honneur (la tour Eiffel pour Paris ?). Pas question pour l'auteur unique (Valéry d'Amboise) des photographies de proposer à chaque fois un catalogue des centres les plus significatifs du village, mais parfois un lieu moins connu. Même chose au niveau des dessins (en partie exclusifs, dû au dessinateur TICO).

A remarquer que la faune et la flore ne sont là qu'à titre indicatif et surtout pas exhaustif. Des ouvrages spécialisés proposent localement un grand choix établi par des érudits en la matière.

PHOTOS PRIVÉES

Toutes les photographies ont été réalisées exclusivement par Valéry d'Amboise et montrent soit des lieux publics, soit des endroits privés, avec l'autorisation des propriétaires du moment.

Il est évident que ces photos (qui sont aussi un hommage aux responsables de telle ou telle restauration réussie, par exemple) aident puissamment à la promotion d'un site. Elles sont présentées gratuitement, sans aucun appui financier publicitaire de la part des intéressés.

Toutefois, si, pour des raisons qui vous appartiennent, vous ne désirez plus voir votre propriété (ou vous-même) illustrer ce guide, la loi vous autorise à demander la suppression de cette illustration. Il suffira d'un simple courriel argumenté avec preuves à l'appui adressé à :

valerydamboise@wanadoo.fr

Inscrire dans «sujet» les mots, obligatoires : [guide «untel» suppression] pour éviter que les courriels ne soient éliminés par le logiciel anti-spam.

Les preuves de propriété sont nécessaires afin d'empêcher, par exemple un concurrent, de faire disparaître une promotion gratuite qui le gêne.

COTATIONS



Les cotations (1 à 4 cœurs) sont une interpolation établie par l'auteur notamment à partir de l'ensemble des guides touristiques existants, de façon à éviter tout parti pris personnel. En effet, malgré une très grande expérience, les précautions prises et les nombreuses visites effectuées sur vingt cinq années, les influences extérieures sont nombreuses : un site sous le soleil peut présenter un intérêt qu'un autre (pourtant plus riche), sous un temps gris, n'offrirait pas, de même, un accueil charmant, un hôte brillant, de grand talent, peuvent fausser le jugement.


Précisons encore le flou à propos de la cotation d'un village sans grand intérêt, donc dépourvu de ♥ mais possédant une curiosité exceptionnelle.


En outre, un ♥ dans tel ou tel département n'a de valeur relative que par rapport aux autres sites de ce même département. Peut-être n'aurait-il que deux ou trois cœurs dans une autre région.

RUBRIQUES

 **Histoire.**

 **Patrimoine.**

 **Culture et artisanat.**

 **Fêtes et animations.**

 **Nature.**

 **Sports et loisirs.**

 **Itinéraires,**

 **Hébergement. Gastronomie.**

 **Personnages.**

Les rubriques proposées (qui ne le sont pas systématiquement dans chaque village, évidemment) sous-entendent de perpétuelles modifications, y compris pour l'histoire, qui peut, elle aussi, évoluer (grand événement récent par exemple).

Le patrimoine peut s'enrichir (restauration ou découverte récente) ; comme toutes les autres rubriques. Des activités peuvent aussi disparaître. Tel club de sport local n'accepte peut-être pas d'invité.

L'auteur ne peut être tenu pour responsable de tel ou tel manquement !

ITINÉRAIRES

Les propositions de visite, sous forme de cartes, sont évidemment indicatives, voire subjectives ; elles seront peut-être trop courtes pour certains amateurs particulièrement rapides ; ou, au contraire, trop chargées pour d'autres, plus posés. Chacun est invité à surveiller l'heure durant ces promenades, de façon à équilibrer au mieux sa journée en éliminant, au besoin, la visite de tel ou tel site.

Qu'il soit clair que pour des raisons géographiques, certains itinéraires proposés sont plus chargés que d'autres !

REMARQUES

Pour toute indication, observation, critique ou autre, concernant le guide, chacun est cordialement invité à écrire à l'auteur :

valerydamboise@wanadoo.fr

Bien inscrire dans le sujet les mots, obligatoires : [guide «untel» observations] pour éviter que les courriels ne soient éliminés par le logiciel anti-spam.

Si Valéry d'Amboise ne pourra sans doute pas répondre individuellement (ce qu'il fera dans la mesure du possible en tout cas), toutes ces notes seront étudiées et répertoriées avec soin.

Bonne balade !

SAINT-JEAN-DE-MARUÉJOLS-ET-AVÉJAN

(St-Joan-de-Maruéjols) 30430, alt. 125 m, commune (*L 27 s/carte de l'arr.*). Arr. d'Alès, canton de Barjac. 810 hab., les St-Jeannois (oises) de Maruéjols ; sup. 1730 ha. Bourg pittoresque. Châteaux d'Avéjan du 12^e et du Pont. Eglise St-Jean du 19^e de Maruéjols. Temple. Spéléo. Pêche. Camping-caravaning.

SAINT-JEAN-DU-PIN 30140

(St-Joan-dan-Pin) alt. 200 m, commune (*P 24 s/carte de l'arr.*). Arr. et canton d'Alès. 1218 hab., les St-Jeannois (oises) du Pin ; sup. 1396 ha. Ruines féodales de Soucanton. Châteaux de Broves et de Sauvage. Eglise St-Jean-d'Évangéliste du 19^e s. Temple. Festival du Rythme en Cévennes (juillet). Pêche.


SAINT-JEAN-DE-SERRES 30350

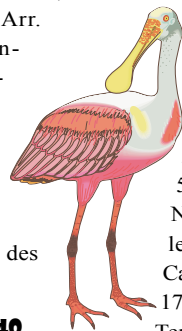
(St-Joan-de-Serras) alt. 125 m, comm. (*Q 25 s/carte de l'arr.*). Arr. d'Alès, canton de Lédignan. 446 hab., les St-Jeannois (oises) de Serres ; sup. 826 ha. Eglise romane reprise aux 17^e et 19^e.

SAINT-JEAN-DE-VALÉRISCLE 30960

(St-Joan-de-Valeriscla) alt. 210 m, comm. (*M 25 s/carte de l'arr.*). Arr. d'Alès, canton de St-Ambroix. 720 hab., les Valérisclois (oises) ; sup. 815 ha. Ruines féodales. Eglise romane. Musée Médiéval (à la Cure). Festival du Rythme en Cévennes (juillet). Pêche. Camping-caravaning.

SAINT-JULIEN-DE-CASSAGNAS 

(St-Julian-de-Cassanhàs) 30500, alt. 169 m, commune (*M 26 s/carte de l'arr.*). Arr. d'Alès, canton de St-Ambroix. 509 hab., les Cassagnasois (oises) ; sup. 446 ha. Eglise des 15^e et 19^e. Parc  ornithologique des Isles*.

**SAINT-JULIEN-DE-LA-NEF 30440**

(St-Julian-de-la-Nau) alt. 167 m, commune (voir la cote *R 21 s/carte de l'arr.*). Arr. du Vigan, canton de Sumène. 119 habitants, les Saint-Juliennois (oises) de la Nef ; sup. 883 ha. Deux châteaux : au bourg et à Mercou. Temple. Confluent de l'Hérault et de la Vis. Cascade d'Aigues-Folles. Routes pittoresques. Pêche. Campings.

SAINT-JULIEN-DE-PEYROLAS 30760

(St-Julian-de-Peyrolàs) alt. 196 m, comm. (*L 30 s/carte de l'arr.*). Arr. de Nîmes, canton de Pont-St-Esprit. 1119 hab., les Saint-Juliennois (oises) de Peyrolas ; sup. 1253 ha. Ruines féodales. Eglise romane reprise au 19^e. Panorama. Campings.

SAINT-JULIEN-LES-ROSIERS 30340

(St-Julian-los-Rosièrs) alt. 210 m, commune (*N 25 s/carte de l'arr.*). Arr. et canton d'Alès. 2444 hab., les St-Juliennois (oises) des Rosiers ; sup. 1401 ha. Village ancien. Eglise romane du 11^e reprise au 19^e. Equitation.

**SAINT-JUST-ET-VACQUIÈRES 30580**




(St-Just-e-Vaquieras) alt. 189 m, commune (*P 26 s/carte de l'arr.*). Arr. d'Alès, canton de Vézénobres. 259 hab., les Saint-Justois (oises) de Vézénobres ; sup. 2352 ha. Ruines féodales. Eglise St-Just du 19^e. Temple.


SAINT-LAURENT-D'AIGOUZE 30220


(St-Laurenç-d'Aigosa) [*il existe plus de 90 communes St-Laurent en France*] alt. 5 m, commune (*V 26 s/carte de l'arr.*). Arr. de Nîmes, canton d'Aigues-Mortes. 2738 hab., les Aigouzois (oises) ; sup. 8981 ha. Tour Carbonnière des 13^e et 14^e classée. Château des 17^e et 18^e. Eglise des 17^e/18^e (avec réemplois). Temple du 19^e. Abbaye de Psalmodi et son abbatial des 8^e au 13^e ruinées. Fort de Peccais du 17^e. La Camargue (site inscrit). Maison de la Faune et de la Flore camarguaise. Pêche. Camping-caravaning.


SAINT-LAURENT-DES-ARBRES 30126


(St-Laurenç-dels-arbres) alt. 60 m, commune (*P 31 s/carte de l'arr.*). Arr. de Nîmes, canton de Roquemaure. 1741 hab., les St-Laurentais (oises) des Arbres ; sup. 1635 ha.


 **Patrimoine.** Bourg médiéval  avec donjon du 12^e et tour Ribas classés. Châteaux Deleuze et de St-Maurice. Eglise romane des 11^e/12^e fortifiée au 14^e, classée (bel ensemble  architectural église/donjon).

 **Culture et artisanat.** Salon des Arts de Pentecôte. Concerts. Expositions. Bibliothèque. Maquette du village au Moyen Age.

 **Fêtes et animations.** Fêtes : tractobacchique (jeudi de l'Ascension) ; les Donjonnales (fin juin) ; les Dionysies (fête vinique du cheval de trait, en octobre). Vins AOC «Côtes-du-Rhône» et «Lirac».

 **Sports et loisirs.** Equitation. Parcours de santé. Pétanque. Randonnées pédestres (GR 42). Tennis.

 **Itinéraires.** Voir carte de Remoulins.

 **Gastronomie.** Cultures maraîchères (asperges).

A gauche : *ST-LAURENT-DES-ARBRES*

SAINT-LAURENT-DES-ARBRES

Cliquez sur le lien pour plus d'informations

SAINT-LAURENT-DE-CARNOLS

(St-Laurenç-de-Carnols), 30200, alt. 150 m, commune (*M 29 s/carte de l'arr.*). Arr. de Nîmes, canton de Pont-St-Esprit. 402 hab., les Carnolois (oises) ; sup. 1015 ha. Eglise romane. Forêt domaniale de Valbonne (site inscrit).

SAINT-LAURENT-LE-MINIER

(St-Laurenç-lo-Minièr), 30440, alt. 170 m, commune, au pied du causse de Larzac (*R 21 s/carte de l'arr.*). Arr. du Vigan, canton de Sumène. 368 hab., les Laurentais (oises) du Minier ; sup. 1326 ha. Château baroque du 17^e. Eglise des 11^e, 12^e, 17^e et 19^e. Vallée de la Vis. Cascade (site inscrit). Panorama. Mines de zinc et de plomb argentifère. Pêche.

SAINT-LAURENT-LA-VERNÈDE 30330

(St-Laurenç-la-Vernèda) alt. 212 m, commune (voir *P 29 s/carte de l'arr.*). Arr. de Nîmes, canton de Lussan. 591 hab., les Vernèdois (oises) ; sup. 1179 ha. Château féodal, remparts et église, tous du 15^e s. Pêche.

SAINT-MAMERT-DU-GARD 30730

(St-Mamert-du-Gard) alt. 100 m, chef-lieu de canton (*S 26 s/carte de l'arr.*). Arr. de Nîmes. 1090 hab., les St-Mamertiens (iennes) ; sup. 1435 ha. Eglise des 12^e/19^e s. Temple.

SAINT-MARCEL-DE-CAREIRET 30330

(St-Marcel-de-Careiret) alt. 202 m, commune (voir *N 29 s/carte de l'arr.*). Arr. de Nîmes, canton de Lussan. 616 hab., les St-Marcellois (oises) ; sup. 1017 ha. Château des Aupiats. Eglise du 19^e s. Vins AOC «Côtes-du-Rhône».

SAINT-MARTIAL (ST-MARÇAL) 30440

(attention aux risques de confusion avec les quelque 20 communes St-Martial de France) alt. 462 m, commune (*Q 21 s/carte de l'arr.*). Arr. du Vigan, canton de Sumène. 156 hab., les St-Martialois (oises) ; sup. 1715 ha. Bourg cévenol perché. Ruines féodales du 12^e. Eglise romane du 12^e. Vallée du Rieutord ; col de la Tribale ; montagne du Liron. Panorama cévenol. Routes touristiques. Randonnées pédestres (GR 6).

SAINT-MARTIN-DE-VALGALGUES 30520

(St-Martin-de-Valgalgas) alt. 149 m, commune (*N 25 s/carte de l'arr.*). Arr. et canton d'Alès. 4282 hab., les St-Martinnois (oises) de Valgalgues ; sup. 1311 ha. Château de Camont. Eglise romane des 10^e/11^e. Le poète G. La Fare-Alais est né dans la commune.