

AVERTISSEMENT

Conditions d'utilisation.

En téléchargeant ce guide, vous avez acquis une licence d'utilisation dans les conditions et avec les réserves indiquées ci-après et non un quelconque droit de propriété sur les illustrations ou les textes qui y sont présentés.

1/ Il est interdit de le commercialiser sous une forme quelconque (papier, internet, cédérom ou autre), ou pour quelque promotion que ce soit.

2/ Si l'utilisateur peut imprimer ces pages pour son besoin personnel, voire les copier sur son ordinateur portable, il ne peut en aucun cas utiliser le contenu, même transformé, photo, texte, carte, itinéraire ou autre pour quelque usage que ce soit, commercial ou autre, sans accord écrit assujéti à un devis. Valéry d'Amboise reste propriétaire à part entière de la totalité de ces guides.

Utilisation : Pour utiliser ce guide d'une façon optimale, il est recommandé de brancher le son et internet. Tous les liens proposés, sélectionnés avec soin, apportent un complément d'information aux articles de ce guide. Certains sites, préférés à d'autres (officiels) pour leur qualité, sont privés et susceptibles de fermer ou de changer d'adresse. L'auteur ne saurait être tenu pour responsable d'un lien inopérant ou de l'abondance des publicités qui financent ces sites.

Par contre, ce guide est constamment remis à jour et le lecteur est encouragé à visiter régulièrement le site

OBSERVATIONS

POPULATION : Par ailleurs, certaines différences peuvent exister entre les indications données dans ce guide et celles apportées par les sites proposés. Par exemple :

– les populations indiquées sont celles dites «sans doubles comptes» (les communes ont tendance à inclure, par exemple les pensionnaires des maisons de retraite ou les résidents secondaires, considérés par l'INSEE comme des «doubles compte» déjà décomptés dans leur commune principale)

– les superficies incluent les zones dites «non cadastrables»

– le nom des habitants d'une commune a, en général, été constitué par les historiens locaux à partir du nom ancien du village. En fait, dans la plupart des cas, il a été établi au hasard, sans directives précises des autorités, par les intéressés eux-mêmes. Il existe donc des variantes importantes et surtout, des doublons qui peuvent provoquer bien des erreurs. Par exemple, tous les habitants des communes «Saint-Etienne» sont des Stéphanois. Il est indispensable de préciser «Stéphanois de Corrèze», ou «Stéphanois de Corbières».

Les fusions de communes ont également posé des problèmes et un segment de chaque nom est, en général, utilisé dans le nom final. Mais le plus souvent, les noms anciens subsistent. Par exemple, la logique veut que les habitants de Barlin-Coudier soit les «Bardiérois» ; dans la pratique, les noms «Barlinois» et «Coudiérois» subsistent.

ILLUSTRATIONS

Au niveau illustrations, ce n'est pas systématiquement le point principal (vu et archi-vu) qui a été mis à l'honneur (la tour Eiffel pour Paris ?). Pas question pour l'auteur unique (Valéry d'Amboise) des photographies de proposer à chaque fois un catalogue des centres les plus significatifs du village, mais parfois un lieu moins connu. Même chose au niveau des dessins (en partie exclusifs, dû au dessinateur TICO).

A remarquer que la faune et la flore ne sont là qu'à titre indicatif et surtout pas exhaustif. Des ouvrages spécialisés proposent localement un grand choix établi par des érudits en la matière.

PHOTOS PRIVÉES

Toutes les photographies ont été réalisées exclusivement par Valéry d'Amboise et montrent soit des lieux publics, soit des endroits privés, avec l'autorisation des propriétaires du moment.

Il est évident que ces photos (qui sont aussi un hommage aux responsables de telle ou telle restauration réussie, par exemple) aident puissamment à la promotion d'un site. Elles sont présentées gratuitement, sans aucun appui financier publicitaire de la part des intéressés.

Toutefois, si, pour des raisons qui vous appartiennent, vous ne désirez plus voir votre propriété (ou vous-même) illustrer ce guide, la loi vous autorise à demander la suppression de cette illustration. Il suffira d'un simple courriel argumenté avec preuves à l'appui adressé à :

valerydamboise@wanadoo.fr

Inscrire dans «sujet» les mots, obligatoires : [guide «untel» suppression] pour éviter que les courriels ne soient éliminés par le logiciel anti-spam.

Les preuves de propriété sont nécessaires afin d'empêcher, par exemple un concurrent, de faire disparaître une promotion gratuite qui le gêne.

COTATIONS



Les cotations (1 à 4 cœurs) sont une interpolation établie par l'auteur notamment à partir de l'ensemble des guides touristiques existants, de façon à éviter tout parti pris personnel. En effet, malgré une très grande expérience, les précautions prises et les nombreuses visites effectuées sur vingt cinq années, les influences extérieures sont nombreuses : un site sous le soleil peut présenter un intérêt qu'un autre (pourtant plus riche), sous un temps gris, n'offrirait pas, de même, un accueil charmant, un hôte brillant, de grand talent, peuvent fausser le jugement.


Précisons encore le flou à propos de la cotation d'un village sans grand intérêt, donc dépourvu de ♥ mais possédant une curiosité exceptionnelle.


En outre, un ♥ dans tel ou tel département n'a de valeur relative que par rapport aux autres sites de ce même département. Peut-être n'aurait-il que deux ou trois cœurs dans une autre région.

RUBRIQUES

 **Histoire.**

 **Patrimoine.**

 **Culture et artisanat.**

 **Fêtes et animations.**

 **Nature.**

 **Sports et loisirs.**

 **Itinéraires,**

 **Hébergement. Gastronomie.**

 **Personnages.**

Les rubriques proposées (qui ne le sont pas systématiquement dans chaque village, évidemment) sous-entendent de perpétuelles modifications, y compris pour l'histoire, qui peut, elle aussi, évoluer (grand événement récent par exemple).

Le patrimoine peut s'enrichir (restauration ou découverte récente) ; comme toutes les autres rubriques. Des activités peuvent aussi disparaître. Tel club de sport local n'accepte peut-être pas d'invité.

L'auteur ne peut être tenu pour responsable de tel ou tel manquement !

ITINÉRAIRES

Les propositions de visite, sous forme de cartes, sont évidemment indicatives, voire subjectives ; elles seront peut-être trop courtes pour certains amateurs particulièrement rapides ; ou, au contraire, trop chargées pour d'autres, plus posés. Chacun est invité à surveiller l'heure durant ces promenades, de façon à équilibrer au mieux sa journée en éliminant, au besoin, la visite de tel ou tel site.

Qu'il soit clair que pour des raisons géographiques, certains itinéraires proposés sont plus chargés que d'autres !

REMARQUES

Pour toute indication, observation, critique ou autre, concernant le guide, chacun est cordialement invité à écrire à l'auteur :

valerydamboise@wanadoo.fr

Bien inscrire dans le sujet les mots, obligatoires : [guide «untel» observations] pour éviter que les courriels ne soient éliminés par le logiciel anti-spam.

Si Valéry d'Amboise ne pourra sans doute pas répondre individuellement (ce qu'il fera dans la mesure du possible en tout cas), toutes ces notes seront étudiées et répertoriées avec soin.


Bonne balade !

CODOGNAN (CODOGNAN) 30920

alt. 17 m, commune du Gard (U 26 s/carte de l'arr.). Arr. de Nîmes, canton de Vistre-Vidourle. 1940 hab., les Codognanais (aises) ; sup. 465 ha. Tour de l'Horloge du 19^e s. Eglise moderne de 1921. Temple du 19^e s. La commune est traversée par l'ancienne Via* Domitia.

CODOLET (CODOLET) 30200

alt. 34 m, commune du Gard (N 31 s/carte de l'arr.). Arr. de Nîmes, canton de Bagnols-s/Cèze. 558 hab., les Codoléliens (iennes) ; sup. 517 ha. Village provençal. Ruines féodales. Eglise néoromane. Centrale atomique de Marcoule. Plan d'eau de l'Ilon. Cyclotourisme (randonnées). Pêche. Vins AOC «Côtes-du-Rhône».



COLLIAS (COLLIÀS) 30210

alt. 65 m, commune du Gard (R 29 s/carte de l'arr.). Arr. de Nîmes, canton de Remoulins. 829 hab., les Colliains (iaines) ; sup. 2041 ha. Site préhistorique : grottes ornées dont celle des Colonnes (classée). Maisons des 16^e et 17^e. Eglise romano-byzantine du 19^e. Très ancien ermitage N.D.-de-Laval. Gorges pittoresques du Gardon (site inscrit). Canoë-kayak (location). Pêche. Randonnées pédestres (GR 6). Tennis. Camping-caravaning.



COLLORGUES (COLLORGAS) 30190

alt. 152 m, commune du Gard (Q 27 s/carte de l'arr.). Arr. de Nîmes, canton de St-Chaptes. 359 hab., les Collorgois (oises) ; sup. 927 ha. Statues-menhirs classées. Eglise (elle fut un moment temple).

COLOGNAC (COLOGNAC) 30460

alt. 569 m, commune (Q 22 sur la carte). Arr. du Vigan, canton de Lasalle. 169 hab., les Colognacois (oises) ; sup. 1230 ha. Site du village. Demeures cévenoles. Temple. Panorama. Gorges de la Veyrune. Randonnées pédestres (GR 6).

COMBAS (COMBÀS) 30250

alt. 103 m, commune du Gard (S 25 s/carte de l'arr.). Arr. de Nîmes, canton de St-Mamert-du-Gard. 433 hab., les Combasois (oises) ; sup. 1604 ha. Tour des Sarrasins. Eglise romane du 12^e reprise au 19^e.

COMPS (COMPS) 30300

alt. 10 m, commune du Gard (S 30 s/carte de l'arr.). Arr. de Nîmes, canton d'Aramon. 1483 hab., les Compsois (oises) ; sup. 860 ha. Monastère troglodytique inscrit de St-Roman-de-l'Aiguille. Eglise du 19^e. Panorama. Tennis. Camping-caravaning. Vins AOC «Costières-de-Nîmes» et «Côtes-du-Rhône».

CONCLUSES (LES)

Région du nord du Gard. Elle correspond à la moyenne vallée de l'Aiguillon (affluent de la Cèze) qui a ouvert des gorges pittoresques au N.E. de Lussan, au S.O. de Goudargues.

CONCOULES (CONCOLAS) 30450

alt. 630 m, commune, dans le parc national des Cévennes, au pied du mont Lozère (K 23 s/carte). Arr. d'Alès, canton de Génolhac. 256 hab., les Concoulésiens (iennes) ; sup. 1647 ha. Maisons anciennes et manoirs des 16^e et 17^e. Tour de Malmontet. Eglise inscrite du 11^e/12^e souvent remaniée (clocher-peigne). Vallée de la Cèze. Cime de la Draille. Pêche. Randonnées pédestres (GR 72). Ski nordique. La Cézarenque (produits des fermes et ateliers).



CONCOULES

Cliquez sur le lien ci-dessous pour plus d'infos

CONGÉNIES (CONGENIAS) 30111

alt. 75 m, commune (T 26 s/carte de l'arr.). Arr. de Nîmes, canton de Sommières. 1072 hab., les Congéniois (oises) ; sup. 864 ha. Eglise composite N.D. inscrite (bases romanes du 12^e s.).

CONNAUX (CONNAUS) 30330

alt. 77 m, commune (P 30 s/carte de l'arr.). Arr. de Nîmes, canton de Bagnols-sur-Cèze. 1623 hab., les Connausiens (iennes) ; sup. 957 ha. Remparts du 14^e. Eglise romane du 12^e remaniée au 14^e. Pêche. Randonnées pédestres. Tennis. Camping-caravaning. Vins AOC «Côtes-du-Rhône».

CONQUEYRAC (CONQUEIRAC) 30170

alt. 160 m, commune (R 23 s/carte de l'arr.). Arr. du Vigan, canton de St-Hippolyte-du-Fort. 122 hab., les Conqueyracois (oises) ; sup. 2718 ha.

Patrimoine.

Château de la Baume et de la Roquette ruinés. Eglises : St-André du 12^e s. inscrite ; de la Gardiole (pèlerinage).



Nature.

Espaces naturels de la Gardiole et des étangs (flamands roses, mouettes, canards sauvages...).

Itinéraires. Voir carte de Sauve.

CORBÈS (CORBAS) 30140

alt. 200 m, commune du Gard (P 24 s/carte de l'arr.). Arr. d'Alès, canton de St-Jean-du-Gard. 127 hab., les Corbésiens (iennes) ; sup. 328 ha. Temple. Berges du Gardon de St-Jean.

CORCONNE (CORCONA) 30260

alt. 165 m, commune du Gard (S 23 s/carte de l'arr.). Arr. du Vigan, canton de Quissac. 482 hab., les Corconnois (oises) ; sup. 1298 ha. Ruines féodales perchées des 12^e et 13^e. Eglise St-Etienne néoromane. Chapelle du 19^e. Arche naturelle (pont du Hasard). Vins AOC «Coteaux-du-Languedoc» et «Pic-St-Loup».

CORNILLON (CORNILLON) 30630

alt. 180 m, commune du Gard (M 29 sur la carte). Arr. de Nîmes, canton de Pont-St-Espirit. 689 hab., les Cornillonnois (oises) ; sup. 1558 ha. Bourg perché fortifié. Ruines féodales. Eglise composite de style gothique. Chapelle St-Sauveur perchée du 12^e. Chemin de ronde (belle promenade). Panorama. Pêche. Randonnées pédestres. Tennis. Campings-caravanings. Vins AOC «Côtes-du-Rhône».

COUPO SANTO

Coupe symbolique remise aux félibres provençaux par les poètes patriotes catalans en 1867. La COUPO SANTO est également un chant traditionnel écrit par Mistral sur un Noël de Saboly ; elle est devenue l'hymne des félibres et des pays de langue d'oc français et catalans.

COUPO SANTO

Cliquez sur le lien pour plus d'infos (site occitan)

COURRY (CORRIN) 30500

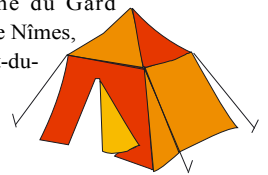
alt. 347 m, commune du Gard (L 26 sur la carte). Arr. d'Alès, canton de St-Ambroix. 254 hab., les Courrinois (oises) ; sup. 822 ha. Eglise des 12^e, 17^e et 18^e. Chapelle St-Sébastien du 18^e néoromane (panorama). Grotte de la Cocalière (voir à ce motif). Spéléo. Tennis. Camping-caravaning (aire naturelle).

COURRY

Cliquez sur le lien pour plus d'infos

CRESPIAN (CRESPIAN) 30260

alt. 80 m, commune du Gard (S 25 s/carte). Arr. de Nîmes, canton de St-Mamert-du-Gard. 206 hab., les Crespianois (oises) ; sup. 791 ha. Eglises : de Vielle ; paroissiale composite au bourg (origines romanes). Tennis. Camping-caravaning. Vins AOC «Coteaux-du-Languedoc».



CROS (CROS) 30170

alt. 235 m, commune du Gard (Q 22 s/carte de l'arr.). Arr. du Vigan, canton de St-Hippolyte-du-Fort. 213 hab., les Crosois (oises) ; sup. 1694 ha. Site du village. Château St-Roman ruiné. Eglise romane St-Vincent du 11^e/12^e inscrite. Temple. Vallée du Vidourle.

CRUVIERS-LASCOURS 30360

(Cruvières-Lascors) alt. 82 m, commune du Gard (Q 26 s/carte de l'arr.). Arr. d'Alès, canton de Vézénobres. 444 hab., les Cruviérois (oises) ; sup. 552 ha. Tour de Lascours. Randonnées (GR 6).