

## AVERTISSEMENT

### Conditions d'utilisation.

En téléchargeant ce guide, vous avez acquis une licence d'utilisation dans les conditions et avec les réserves indiquées ci-après et non un quelconque droit de propriété sur les illustrations ou les textes qui y sont présentés.

1/ Il est interdit de le commercialiser sous une forme quelconque (papier, internet, cédérom ou autre), ou pour quelque promotion que ce soit.

2/ Si l'utilisateur peut imprimer ces pages pour son besoin personnel, voire les copier sur son ordinateur portable, il ne peut en aucun cas utiliser le contenu, même transformé, photo, texte, carte, itinéraire ou autre pour quelque usage que ce soit, commercial ou autre, sans accord écrit assujéti à un devis. Valéry d'Amboise reste propriétaire à part entière de la totalité de ces guides.

**Utilisation :** Pour utiliser ce guide d'une façon optimale, il est recommandé de brancher le son et internet. Tous les liens proposés, sélectionnés avec soin, apportent un complément d'information aux articles de ce guide. Certains sites, préférés à d'autres (officiels) pour leur qualité, sont privés et susceptibles de fermer ou de changer d'adresse. L'auteur ne saurait être tenu pour responsable d'un lien inopérant ou de l'abondance des publicités qui financent ces sites.

Par contre, ce guide est constamment remis à jour et le lecteur est encouragé à visiter régulièrement le site

## OBSERVATIONS

**POPULATION :** Par ailleurs, certaines différences peuvent exister entre les indications données dans ce guide et celles apportées par les sites proposés. Par exemple :

– les populations indiquées sont celles dites «sans doubles comptes» (les communes ont tendance à inclure, par exemple les pensionnaires des maisons de retraite ou les résidents secondaires, considérés par l'INSEE comme des «doubles compte» déjà décomptés dans leur commune principale)

– les superficies incluent les zones dites «non cadastrables»

– le nom des habitants d'une commune a, en général, été constitué par les historiens locaux à partir du nom ancien du village. En fait, dans la plupart des cas, il a été établi au hasard, sans directives précises des autorités, par les intéressés eux-mêmes. Il existe donc des variantes importantes et surtout, des doublons qui peuvent provoquer bien des erreurs. Par exemple, tous les habitants des communes «Saint-Etienne» sont des Stéphanois. Il est indispensable de préciser «Stéphanois de Corrèze», ou «Stéphanois de Corbières».

Les fusions de communes ont également posé des problèmes et un segment de chaque nom est, en général, utilisé dans le nom final. Mais le plus souvent, les noms anciens subsistent. Par exemple, la logique veut que les habitants de Barlin-Coudier soit les «Bardiérois» ; dans la pratique, les noms «Barlinois» et «Coudiérois» subsistent.

### ILLUSTRATIONS

Au niveau illustrations, ce n'est pas systématiquement le point principal (vu et archi-vu) qui a été mis à l'honneur (la tour Eiffel pour Paris ?). Pas question pour l'auteur unique (Valéry d'Amboise) des photographies de proposer à chaque fois un catalogue des centres les plus significatifs du village, mais parfois un lieu moins connu. Même chose au niveau des dessins (en partie exclusifs, dû au dessinateur TICO).

A remarquer que la faune et la flore ne sont là qu'à titre indicatif et surtout pas exhaustif. Des ouvrages spécialisés proposent localement un grand choix établi par des érudits en la matière.

### PHOTOS PRIVÉES

Toutes les photographies ont été réalisées exclusivement par Valéry d'Amboise et montrent soit des lieux publics, soit des endroits privés, avec l'autorisation des propriétaires du moment.

Il est évident que ces photos (qui sont aussi un hommage aux responsables de telle ou telle restauration réussie, par exemple) aident puissamment à la promotion d'un site. Elles sont présentées gratuitement, sans aucun appui financier publicitaire de la part des intéressés.

Toutefois, si, pour des raisons qui vous appartiennent, vous ne désirez plus voir votre propriété (ou vous-même) illustrer ce guide, la loi vous autorise à demander la suppression de cette illustration. Il suffira d'un simple courriel argumenté avec preuves à l'appui adressé à :

[valerydamboise@wanadoo.fr](mailto:valerydamboise@wanadoo.fr)

Inscrire dans «sujet» les mots, obligatoires : [guide «untel» suppression] pour éviter que les courriels ne soient éliminés par le logiciel anti-spam.

Les preuves de propriété sont nécessaires afin d'empêcher, par exemple un concurrent, de faire disparaître une promotion gratuite qui le gêne.

## COTATIONS



Les cotations (1 à 4 cœurs) sont une interpolation établie par l'auteur notamment à partir de l'ensemble des guides touristiques existants, de façon à éviter tout parti pris personnel. En effet, malgré une très grande expérience, les précautions prises et les nombreuses visites effectuées sur vingt cinq années, les influences extérieures sont nombreuses : un site sous le soleil peut présenter un intérêt qu'un autre (pourtant plus riche), sous un temps gris, n'offrirait pas, de même, un accueil charmant, un hôte brillant, de grand talent, peuvent fausser le jugement.


Précisons encore le flou à propos de la cotation d'un village sans grand intérêt, donc dépourvu de ♥ mais possédant une curiosité exceptionnelle.


En outre, un ♥ dans tel ou tel département n'a de valeur relative que par rapport aux autres sites de ce même département. Peut-être n'aurait-il que deux ou trois cœurs dans une autre région.

## RUBRIQUES

 **Histoire.**

 **Patrimoine.**

 **Culture et artisanat.**

 **Fêtes et animations.**

 **Nature.**

 **Sports et loisirs.**

 **Itinéraires,**

 **Hébergement. Gastronomie.**

 **Personnages.**

Les rubriques proposées (qui ne le sont pas systématiquement dans chaque village, évidemment) sous-entendent de perpétuelles modifications, y compris pour l'histoire, qui peut, elle aussi, évoluer (grand événement récent par exemple).

Le patrimoine peut s'enrichir (restauration ou découverte récente) ; comme toutes les autres rubriques. Des activités peuvent aussi disparaître. Tel club de sport local n'accepte peut-être pas d'invité.

L'auteur ne peut être tenu pour responsable de tel ou tel manquement !

## ITINÉRAIRES

Les propositions de visite, sous forme de cartes, sont évidemment indicatives, voire subjectives ; elles seront peut-être trop courtes pour certains amateurs particulièrement rapides ; ou, au contraire, trop chargées pour d'autres, plus posés. Chacun est invité à surveiller l'heure durant ces promenades, de façon à équilibrer au mieux sa journée en éliminant, au besoin, la visite de tel ou tel site.

Qu'il soit clair que pour des raisons géographiques, certains itinéraires proposés sont plus chargés que d'autres !

## REMARQUES

Pour toute indication, observation, critique ou autre, concernant le guide, chacun est cordialement invité à écrire à l'auteur :

[valerydamboise@wanadoo.fr](mailto:valerydamboise@wanadoo.fr)

Bien inscrire dans le sujet les mots, obligatoires : [guide «untel» observations] pour éviter que les courriels ne soient éliminés par le logiciel anti-spam.

Si Valéry d'Amboise ne pourra sans doute pas répondre individuellement (ce qu'il fera dans la mesure du possible en tout cas), toutes ces notes seront étudiées et répertoriées avec soin.

Bonne balade !

**BOISSET-ET-GAUJAC (BOISSET-E-GAUJAC)**

30140, alt. 128 m, commune du Gard (P 24 s/carte de l'arr.). Arr. d'Alès, canton d'Anduze. 1787 hab., les Boijacois (oises) ; sup. 1424 ha. Château de Lascours des 16<sup>e</sup> et 19<sup>e</sup> s. Eglise composite St-Saturnin (bases du 12<sup>e</sup> s.). Vallée du Gardon d'Anduze. Panoramas. Randonnées pédestres (GR 6). Pêche. Tennis. Campings-caravanings.

**BOISSIÈRES (BOISSIERAS) 30114**

alt. 60 m, comm. (T 26 s/carte de l'arr.). Arr. de Nîmes, canton de Sommières. 481 hab., les Boissiérais (oises) ; sup. 333 ha. Château féodal du 11<sup>e</sup> s. avec façades du 18<sup>e</sup> s., restauré au 20<sup>e</sup> s. Eglise composite.

**BONNEVAUX (BONAVAUX) 30450**

alt. 650 m, commune du Gard (K 24 s/carte de l'arr.). Arr. d'Alès, canton de Génolhac. 102 hab., les Bonnevaliens (iennes) ; sup. 881 ha. Eglise du 11<sup>e</sup> s. Panorama cévenol. Randonnées.

**BORDEZAC (BORDESAC) 30160**

alt. 480 m, commune du Gard (L 25 s/carte de l'arr.). Arr. d'Alès, canton de Bessèges. 402 hab., les Bordezacois (oises) ; sup. 905 ha. Bourg perché. Eglise St-Joseph du 19<sup>e</sup> s. (pèlerinage). Panoramas. RD 51 et RD 184 touristiques.

**BOUCOIRAN-ET-NOZIÈRES 30190**

(Boucoiran-et-Nozieres) alt. 81 m, commune du Gard (Q 26 s/carte). Arr. d'Alès, canton de Lédignan. 621 hab., les Boucoirannais (aises) ; sup. 1452 ha. Vestiges d'enceinte. Château de Boucoiran du 13<sup>e</sup> s. ruiné. Plusieurs églises.

**BOUILLARGUES (BOILHARGAS) 30230**

alt. 74 m, commune (T 28 s/carte). Arr. de Nîmes (à 7 km au N.O.), canton de la Vistrenque. 5253 hab., les Bouillarguais (aises) ; sup. 1577 ha. Ponts rustiques, fontaine, lavoir. Eglise néoromane de 1890. Panoramas. Vins AOC «Costières-de-Nîmes». Patrie de Jacques de Baroncelli, cinéaste et de Madeleine Brès, 1<sup>re</sup> femme médecin de France, à l'origine de la 1<sup>re</sup> crèche de Paris.

**BOUQUET (BOQUET) 30580**

alt. 631 m, comm. (N 27 s/carte de l'arr.). Arr. d'Alès, canton de St-Ambroix. 143 hab., les Bouquetois (oises) ; sup. 3026 ha. Ruines féodales perchées du 12<sup>e</sup> au Castellans. Eglises ruinées. Chapelle de la Mère-Admirable du 19<sup>e</sup> (pèlerinage). Gouffre des Aiguillères. Mont Bouquet (site inscrit). Panoramas. Randonnées pédestres.

**BOURDIC (BORDIC) 30190**

alt. 86 m, comm. (Q 27 s/carte). Arr. de Nîmes, canton de St-Chaptes. 262 hab., les Bourdicois (oises) ; sup. 734 ha. Eglise romane du 12<sup>e</sup> s. (St-Jean).

**BRAGASSARGUES (BRAGASSARGAS)**

30260, alt. 70 m, comm. (R 25 s/carte de l'arr.). Arr. du Vigan, canton de Quissac 94 hab., les Bragassargois (oises) ; sup. 749 ha. Châteaux de : Roucaute ruiné ; Roux. Eglise composite.



Un aspect de l'abîme de BRAMABIAU

**BRAMABIAU (ABÎME DE)**

(N 19 s/carte de l'arr. d'Alès) percée hydrologique du ruisseau Bonheur (N.O. du Gard) au travers du causse de Camprieu sur lequel il coulait autrefois, terminant sa course par une cascade géante. Le nom «Brama-Biaou» signifie «bœuf qui brame». Le site a donné son nom à un roman d'André Chamson «l'Auberge de l'abîme». Ce fut en explorant les 10 km de cette rivière souterraine, dont une partie est aménagée pour la visite, que Martel a inauguré en 1888 l'ère des grandes découvertes spéléologiques. En 1991, l'abîme a été décoré de peintures rupestres modernes.

**BRAMABIAU**

Cliquez sur le lien pour plus d'informations

**BRANOUX-LES-TAILLADES 30110**

(Branoux-las-Tailhadas) alt. 360 m, comm. (M 24 s/carte de l'arr.). Arr. d'Alès, canton de la Grand-Combe. 1274 hab., les Branoussiens (iennes) ; sup. 1502 ha. Châteaux ruinés : la Devèze ; Salvéria du 14<sup>e</sup> s. Eglises : Branoux ; Blannaves inscrite (bases romanes). Berges du Gardon d'Alès. Panorama cévenol. Routes pittoresques. Nautisme. Pêche. Sports de rivière. L'écrivain Samuel Rocheblave est né à Branoux.

**BRÉAU-ET-SALAGOSSE 30120**

(Breu-e-Salagossa) alt. 400 m, commune du Gard (Q 20 s/carte de l'arr.). Arr. et canton du Vigan. 354 hab., les Bréaussois (oises) ; sup. 2469 ha. Eglise St-Nicolas du 17<sup>e</sup> s. Temple octogonal. Panorama. Randonnées pédestres (GR 7).

**BRIGNON (BRIGNON) 30190**

alt. 78 m, commune (Q 26 s/carte de l'arr.). Arr. d'Alès, canton de Vézénobres. 658 hab., les Brignonais (aises) ; sup. 667 ha. Bourg pittoresque. Restes féodaux du 12<sup>e</sup> s. (tours). Eglise romane reprise en 1860. Musée Archéologique (hôtel de ville). Vallée du Gard.

**BROUZET-LÈS-ALÈS (BROSET-D'ALÈS) 30580**

alt. 235 m, commune (N 26 s/carte de l'arr.). Arr. d'Alès, canton de Vézénobres. 436 hab., les Brouzetois (oises) ; sup. 1303 ha. Eglises : paroissiale néoromane de 1850 ; St-Simon du 17<sup>e</sup> (restes). Mont Bouquet (site inscrit). Panorama.


**BROUZET-LÈS-QUISSAC 30260**

(Brosset-de-Quissac) alt. 85 m, commune du Gard (S 24 s/carte de l'arr.). Arr. du Vigan, canton de Quissac. 200 hab., les Brouzetais (aises) ; sup. 1593 ha. Eglise St-Vincent romane des 11<sup>e</sup> et 12<sup>e</sup> s. en partie fortifiée, reprise au 19<sup>e</sup> s. Vins AOC «Coteaux-du-Languedoc».

**BRUEYS DAIGAÏLLIERS (FRANÇOIS, PAUL)**

Uzès (30) 1753 — Aboukir 1798, amiral.

Il se distingue en Adriatique et conduit (1798) l'expédition française en Egypte. A Aboukir, une fois l'armée débarquée, il tarde un mois à exécuter l'ordre de retour donné par Bonaparte. Attaqué au mouillage par Nelson, il est tué et sa flotte entièrement détruite.

**BRUGUIÈRE (LA) [LA BRUGUIERA] 30580**

alt. 312 m, commune du Gard (N 28 s/carte de l'arr.). Arr. de Nîmes, canton de Lussan. 182 hab., les Bruguiérois (oises) ; sup. 1643 ha. Eglise néogothique du 19<sup>e</sup> s.

**BULLINADA**

Plat de poissons caractéristique de la région des étangs côtiers (Barcarès par exemple). Il est préparé à base de poissons divers, de pommes de terre, d'ail et autres condiments.

**BULLINADA**

Cliquez sur le lien ci-dessus pour plus d'infos

**BUNYOLS**

Beignets. Ils se consomment tièdes, parfois avec de la crème.

**BUNYOLS**

Cliquez sur le lien ci-dessus pour plus d'infos