

## AVERTISSEMENT

### Conditions d'utilisation.

En téléchargeant ce guide, vous avez acquis une licence d'utilisation dans les conditions et avec les réserves indiquées ci-après et non un quelconque droit de propriété sur les illustrations ou les textes qui y sont présentés.

1/ Il est interdit de le commercialiser sous une forme quelconque (papier, internet, cédérom ou autre), ou pour quelque promotion que ce soit.

2/ Si l'utilisateur peut imprimer ces pages pour son besoin personnel, voire les copier sur son ordinateur portable, il ne peut en aucun cas utiliser le contenu, même transformé, photo, texte, carte, itinéraire ou autre pour quelque usage que ce soit, commercial ou autre, sans accord écrit assujéti à un devis. Valéry d'Amboise reste propriétaire à part entière de la totalité de ces guides.

**Utilisation :** Pour utiliser ce guide d'une façon optimale, il est recommandé de brancher le son et internet. Tous les liens proposés, sélectionnés avec soin, apportent un complément d'information aux articles de ce guide. Certains sites, préférés à d'autres (officiels) pour leur qualité, sont privés et susceptibles de fermer ou de changer d'adresse. L'auteur ne saurait être tenu pour responsable d'un lien inopérant ou de l'abondance des publicités qui financent ces sites.

Par contre, ce guide est constamment remis à jour et le lecteur est encouragé à visiter régulièrement le site

## OBSERVATIONS

**POPULATION :** Par ailleurs, certaines différences peuvent exister entre les indications données dans ce guide et celles apportées par les sites proposés. Par exemple :

– les populations indiquées sont celles dites «sans doubles comptes» (les communes ont tendance à inclure, par exemple les pensionnaires des maisons de retraite ou les résidents secondaires, considérés par l'INSEE comme des «doubles compte» déjà décomptés dans leur commune principale)

– les superficies incluent les zones dites «non cadastrables»

– le nom des habitants d'une commune a, en général, été constitué par les historiens locaux à partir du nom ancien du village. En fait, dans la plupart des cas, il a été établi au hasard, sans directives précises des autorités, par les intéressés eux-mêmes. Il existe donc des variantes importantes et surtout, des doublons qui peuvent provoquer bien des erreurs. Par exemple, tous les habitants des communes «Saint-Etienne» sont des Stéphanois. Il est indispensable de préciser «Stéphanois de Corrèze», ou «Stéphanois de Corbières».

Les fusions de communes ont également posé des problèmes et un segment de chaque nom est, en général, utilisé dans le nom final. Mais le plus souvent, les noms anciens subsistent. Par exemple, la logique veut que les habitants de Barlin-Coudier soit les «Bardiérois» ; dans la pratique, les noms «Barlinois» et «Coudiérois» subsistent.

### ILLUSTRATIONS

Au niveau illustrations, ce n'est pas systématiquement le point principal (vu et archi-vu) qui a été mis à l'honneur (la tour Eiffel pour Paris ?). Pas question pour l'auteur unique (Valéry d'Amboise) des photographies de proposer à chaque fois un catalogue des centres les plus significatifs du village, mais parfois un lieu moins connu. Même chose au niveau des dessins (en partie exclusifs, dû au dessinateur TICO).

A remarquer que la faune et la flore ne sont là qu'à titre indicatif et surtout pas exhaustif. Des ouvrages spécialisés proposent localement un grand choix établi par des érudits en la matière.

### PHOTOS PRIVÉES

Toutes les photographies ont été réalisées exclusivement par Valéry d'Amboise et montrent soit des lieux publics, soit des endroits privés, avec l'autorisation des propriétaires du moment.

Il est évident que ces photos (qui sont aussi un hommage aux responsables de telle ou telle restauration réussie, par exemple) aident puissamment à la promotion d'un site. Elles sont présentées gratuitement, sans aucun appui financier publicitaire de la part des intéressés.

Toutefois, si, pour des raisons qui vous appartiennent, vous ne désirez plus voir votre propriété (ou vous-même) illustrer ce guide, la loi vous autorise à demander la suppression de cette illustration. Il suffira d'un simple courriel argumenté avec preuves à l'appui adressé à :

[valerydamboise@wanadoo.fr](mailto:valerydamboise@wanadoo.fr)

Inscrire dans «sujet» les mots, obligatoires : [guide «untel» suppression] pour éviter que les courriels ne soient éliminés par le logiciel anti-spam.

Les preuves de propriété sont nécessaires afin d'empêcher, par exemple un concurrent, de faire disparaître une promotion gratuite qui le gêne.

## COTATIONS



Les cotations (1 à 4 cœurs) sont une interpolation établie par l'auteur notamment à partir de l'ensemble des guides touristiques existants, de façon à éviter tout parti pris personnel. En effet, malgré une très grande expérience, les précautions prises et les nombreuses visites effectuées sur vingt cinq années, les influences extérieures sont nombreuses : un site sous le soleil peut présenter un intérêt qu'un autre (pourtant plus riche), sous un temps gris, n'offrirait pas, de même, un accueil charmant, un hôte brillant, de grand talent, peuvent fausser le jugement.


Précisons encore le flou à propos de la cotation d'un village sans grand intérêt, donc dépourvu de ♥ mais possédant une curiosité exceptionnelle.


En outre, un ♥ dans tel ou tel département n'a de valeur relative que par rapport aux autres sites de ce même département. Peut-être n'aurait-il que deux ou trois cœurs dans une autre région.

## RUBRIQUES

 **Histoire.**

 **Patrimoine.**

 **Culture et artisanat.**

 **Fêtes et animations.**

 **Nature.**

 **Sports et loisirs.**

 **Itinéraires,**

 **Hébergement. Gastronomie.**

 **Personnages.**

Les rubriques proposées (qui ne le sont pas systématiquement dans chaque village, évidemment) sous-entendent de perpétuelles modifications, y compris pour l'histoire, qui peut, elle aussi, évoluer (grand événement récent par exemple).

Le patrimoine peut s'enrichir (restauration ou découverte récente) ; comme toutes les autres rubriques. Des activités peuvent aussi disparaître. Tel club de sport local n'accepte peut-être pas d'invité.

L'auteur ne peut être tenu pour responsable de tel ou tel manquement !

## ITINÉRAIRES

Les propositions de visite, sous forme de cartes, sont évidemment indicatives, voire subjectives ; elles seront peut-être trop courtes pour certains amateurs particulièrement rapides ; ou, au contraire, trop chargées pour d'autres, plus posés. Chacun est invité à surveiller l'heure durant ces promenades, de façon à équilibrer au mieux sa journée en éliminant, au besoin, la visite de tel ou tel site.

Qu'il soit clair que pour des raisons géographiques, certains itinéraires proposés sont plus chargés que d'autres !

## REMARQUES

Pour toute indication, observation, critique ou autre, concernant le guide, chacun est cordialement invité à écrire à l'auteur :

[valerydamboise@wanadoo.fr](mailto:valerydamboise@wanadoo.fr)

Bien inscrire dans le sujet les mots, obligatoires : [guide «untel» observations] pour éviter que les courriels ne soient éliminés par le logiciel anti-spam.

Si Valéry d'Amboise ne pourra sans doute pas répondre individuellement (ce qu'il fera dans la mesure du possible en tout cas), toutes ces notes seront étudiées et répertoriées avec soin.

Bonne balade !

**BARON (BARON) 30700**

alt. 200 m, commune du Gard (P 27 s/carte de l'arr.). Arr. de Nîmes, canton de St-Chaptes. 229 hab., les Baronois (oises) ; sup. 1006 ha. Site préhistorique. Occupation gallo-romaine. Château médiéval. Routes touristiques.

**BAS-RHÔNE-LANGUEDOC**

canal d'irrigation reliant le Rhône (nord de Fourques) à la région montpelliéraine. Il passe à St-Gilles, oblique vers le N.O. en amont de Vauvert puis vers le sud par Lunel-Viel et Mudaison. Env. 100 km.

**BASTIDE-D'ENGRAS (LA)**

[la Bastida-d'Engras] 30330, alt. 250 m, commune du Gard (P 29 s/carte). Arr. de Nîmes, canton de Lussan. 191 hab., les Bastidais (aïses) ; sup. 984 ha. Village au site inscrit. Château du 16<sup>e</sup>. Eglise du 19<sup>e</sup> néoromane. Chapelle des 9<sup>e</sup> et 12<sup>e</sup> en partie ruinée. Panorama. Le duc-historien de Castries est né dans la commune.

**BATAILLE (HENRY, FÉLIX)**

Nîmes (30) 1872 — Rueil-Malmaison (92) 1922, écrivain. Il s'intéressa surtout à des sujets tirés de l'actualité, parfois scabreuse, en faisant de l'amour bridé par la société le ressort de ses pièces : «Maman Colibri» (1904), «la Marche nuptiale» (1905), «la Femme nue» (1908), «l'Homme à la rose» (1921), «la Possession» (1922). Il a également publié des recueils poétiques : «la Quadrature de l'amour» (1920).

**BATAILLE**

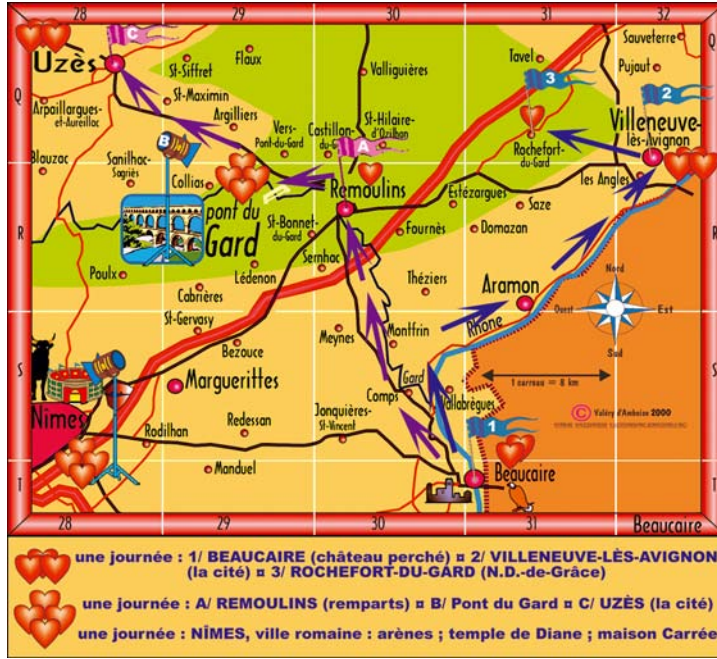
Cliquez sur le lien pour plus d'informations

**BEAUCAIRE (BEUCAIRE)**

30300, alt. 18 m, chef-lieu de canton du Gard, sur la r.d. du Rhône, en face de Tarascon (T 31 s/carte de l'arr.). Arr. de Nîmes. 13 744 hab., les Beaucairois (oises) ; sup. 8652 ha.

**Patrimoine.** Château perché des 13<sup>e</sup> et 14<sup>e</sup>. Hôtel de ville du 17<sup>e</sup> classé. Maisons inscrites (des Cariatides du 17<sup>e</sup>). Porte de Roquecourbe du 18<sup>e</sup> inscrite. Place de la République inscrite. Eglises : N.D.-des-Pommiers du 18<sup>e</sup> classée (réemplois du 12<sup>e</sup> ; collection de peintures) ; St-Paul des 14<sup>e</sup> et 15<sup>e</sup> inscrite. Plusieurs chapelles : St-Joseph du 17<sup>e</sup> inscrite ; St-Louis du 13<sup>e</sup> classée ; St-Pierre-des-Rives avec porte inscrite. Abbaye troglodytique inscrite de St-Roman-de-l'Aiguille (muséosite) que la tradition fait remonter au 5<sup>e</sup> s., reprise aux 15<sup>e</sup> et 16<sup>e</sup> ; site perché remarquable (panorama). Croix gothique du 14<sup>e</sup> classée.

**Culture et artisanat.** Expo dans le centre ancien, salle des 4 rois. Mas gallo-romain des Touvelles (cave reconstituée avec jarres, amphores, pressoir). Le Vieux-Mas (rte de Fourques, à 7 km) : animaux de la ferme, vieux métiers, habitat du début du 20<sup>e</sup>. Musées : du Vieux-Beaucaire (château) ; Auguste Jacquet (archéologie, folklore et traditions) ; artisans d'Art ; du Cheval-de-trait ; le Monde de Daudet



une journée : 1/ BEAUCAIRE (château perché) = 2/ VILLENEUVE-LÈS-AVIGNON (la cité) = 3/ ROCHEFORT-DU-GARD (N.D.-de-Grâce)  
 une journée : A/ REMOULINS (remparts) = B/ Pont du Gard = C/ UZÈS (la cité)  
 une journée : NIMES, ville romaine : arènes ; temple de Diane ; maison Carrée



Nîmes» (château des Mourgues du Grès).

**Personnages.**

- Sont nés à Beaucaire :  
 — Anthoine (Louis d'), peintre.  
 — Berthier (Antoine), poète.  
 — Bessat (Jean), écrivain.  
 — Bonnet (Pierre), poète.  
 — Cabrières (François), prêtre  
 — Rabillon (Pierre), peintre.  
 — Raimond VII, comte de Toulouse.  
 — Véran (Jules), écrivain.  
 — Vignaud (Jean), peintre.

**BEAUCAIRE**

Cliquez sur le lien pour plus d'informations

(les «Lettres de mon moulin» reconstituées : automates, cinéma, animaux vivants, spectacle son et lumière ; l'après-midi, de Pâques à la Toussaint). Fabrique de chaises provençales.

**Fêtes et animations.** Foire du jeudi de l'Ascension. Fête du Drac (sam.-dim. autour du 1<sup>er</sup> juin). Foire à la Brocante (1<sup>er</sup> vendr. du mois). Concerts (mi-juill.). Nocturnes du jazz (fin juill.). Estivales à partir du 21 juill. (défilé traditionnel, animations de rues, courses camarguaises, corridas dans les arènes du Pré). Festival de théâtre (début août). Spectacles gratuits son et lumière le vendredi, en juillet-août (les Beaux Quais). Marchés (jeudi et dim. matin). Spectacle romain (voir plus loin).

**Nature.** Rapaces en vol libre (spectacle romain, dans le château, en costumes d'époque, de Pâques à la Toussaint). Pic de l'Aiguille (table d'orientation).

**BEAUCAIRE : l'hôtel Margaillet, frise de l'église N.D.-des-Pommiers, canal de Rhône-à-Sète**

**Sports et loisirs** Aviron. Canoë-kayak. Jet-ski. Pêche. Planche à voile. Sports nautiques et de rivière. Tourisme fluvial : port de plaisance (1<sup>re</sup> base de France), canal du Rhône-à-Sète ; location de bateaux habitables. Voile. Camping-caravaning.

**Gastronomie.** Huile d'olive, pâtisseries (confiserie). Spécialités culinaires à base de viande de taureau. Vins AOC «Costières-de-

