

AVERTISSEMENT

Conditions d'utilisation.

En téléchargeant ce guide, vous avez acquis une licence d'utilisation dans les conditions et avec les réserves indiquées ci-après et non un quelconque droit de propriété sur les illustrations ou les textes qui y sont présentés.

1/ Il est interdit de le commercialiser sous une forme quelconque (papier, internet, cédérom ou autre), ou pour quelque promotion que ce soit.

2/ Si l'utilisateur peut imprimer ces pages pour son besoin personnel, voire les copier sur son ordinateur portable, il ne peut en aucun cas utiliser le contenu, même transformé, photo, texte, carte, itinéraire ou autre pour quelque usage que ce soit, commercial ou autre, sans accord écrit assujéti à un devis. Valéry d'Amboise reste propriétaire à part entière de la totalité de ces guides.

Utilisation : Pour utiliser ce guide d'une façon optimale, il est recommandé de brancher le son et internet. Tous les liens proposés, sélectionnés avec soin, apportent un complément d'information aux articles de ce guide. Certains sites, préférés à d'autres (officiels) pour leur qualité, sont privés et susceptibles de fermer ou de changer d'adresse. L'auteur ne saurait être tenu pour responsable d'un lien inopérant ou de l'abondance des publicités qui financent ces sites.

Par contre, ce guide est constamment remis à jour et le lecteur est encouragé à visiter régulièrement le site

OBSERVATIONS

POPULATION : Par ailleurs, certaines différences peuvent exister entre les indications données dans ce guide et celles apportées par les sites proposés. Par exemple :

– les populations indiquées sont celles dites «sans doubles comptes» (les communes ont tendance à inclure, par exemple les pensionnaires des maisons de retraite ou les résidents secondaires, considérés par l'INSEE comme des «doubles compte» déjà décomptés dans leur commune principale)

– les superficies incluent les zones dites «non cadastrables»

– le nom des habitants d'une commune a, en général, été constitué par les historiens locaux à partir du nom ancien du village. En fait, dans la plupart des cas, il a été établi au hasard, sans directives précises des autorités, par les intéressés eux-mêmes. Il existe donc des variantes importantes et surtout, des doublons qui peuvent provoquer bien des erreurs. Par exemple, tous les habitants des communes «Saint-Etienne» sont des Stéphanois. Il est indispensable de préciser «Stéphanois de Corrèze», ou «Stéphanois de Corbières».

Les fusions de communes ont également posé des problèmes et un segment de chaque nom est, en général, utilisé dans le nom final. Mais le plus souvent, les noms anciens subsistent. Par exemple, la logique veut que les habitants de Barlin-Coudier soit les «Bardiérois» ; dans la pratique, les noms «Barlinois» et «Coudiérois» subsistent.

ILLUSTRATIONS

Au niveau illustrations, ce n'est pas systématiquement le point principal (vu et archi-vu) qui a été mis à l'honneur (la tour Eiffel pour Paris ?). Pas question pour l'auteur unique (Valéry d'Amboise) des photographies de proposer à chaque fois un catalogue des centres les plus significatifs du village, mais parfois un lieu moins connu. Même chose au niveau des dessins (en partie exclusifs, dû au dessinateur TICO).

A remarquer que la faune et la flore ne sont là qu'à titre indicatif et surtout pas exhaustif. Des ouvrages spécialisés proposent localement un grand choix établi par des érudits en la matière.

PHOTOS PRIVÉES

Toutes les photographies ont été réalisées exclusivement par Valéry d'Amboise et montrent soit des lieux publics, soit des endroits privés, avec l'autorisation des propriétaires du moment.

Il est évident que ces photos (qui sont aussi un hommage aux responsables de telle ou telle restauration réussie, par exemple) aident puissamment à la promotion d'un site. Elles sont présentées gratuitement, sans aucun appui financier publicitaire de la part des intéressés.

Toutefois, si, pour des raisons qui vous appartiennent, vous ne désirez plus voir votre propriété (ou vous-même) illustrer ce guide, la loi vous autorise à demander la suppression de cette illustration. Il suffira d'un simple courriel argumenté avec preuves à l'appui adressé à :

valerydamboise@wanadoo.fr

Inscrire dans «sujet» les mots, obligatoires : [guide «untel» suppression] pour éviter que les courriels ne soient éliminés par le logiciel anti-spam.

Les preuves de propriété sont nécessaires afin d'empêcher, par exemple un concurrent, de faire disparaître une promotion gratuite qui le gêne.

COTATIONS



Les cotations (1 à 4 cœurs) sont une interpolation établie par l'auteur notamment à partir de l'ensemble des guides touristiques existants, de façon à éviter tout parti pris personnel. En effet, malgré une très grande expérience, les précautions prises et les nombreuses visites effectuées sur vingt cinq années, les influences extérieures sont nombreuses : un site sous le soleil peut présenter un intérêt qu'un autre (pourtant plus riche), sous un temps gris, n'offrirait pas, de même, un accueil charmant, un hôte brillant, de grand talent, peuvent fausser le jugement.


Précisons encore le flou à propos de la cotation d'un village sans grand intérêt, donc dépourvu de ♥ mais possédant une curiosité exceptionnelle.


En outre, un ♥ dans tel ou tel département n'a de valeur relative que par rapport aux autres sites de ce même département. Peut-être n'aurait-il que deux ou trois cœurs dans une autre région.

RUBRIQUES

 **Histoire.**

 **Patrimoine.**

 **Culture et artisanat.**

 **Fêtes et animations.**

 **Nature.**

 **Sports et loisirs.**

 **Itinéraires,**

 **Hébergement. Gastronomie.**

 **Personnages.**

Les rubriques proposées (qui ne le sont pas systématiquement dans chaque village, évidemment) sous-entendent de perpétuelles modifications, y compris pour l'histoire, qui peut, elle aussi, évoluer (grand événement récent par exemple).

Le patrimoine peut s'enrichir (restauration ou découverte récente) ; comme toutes les autres rubriques. Des activités peuvent aussi disparaître. Tel club de sport local n'accepte peut-être pas d'invité.

L'auteur ne peut être tenu pour responsable de tel ou tel manquement !

ITINÉRAIRES

Les propositions de visite, sous forme de cartes, sont évidemment indicatives, voire subjectives ; elles seront peut-être trop courtes pour certains amateurs particulièrement rapides ; ou, au contraire, trop chargées pour d'autres, plus posés. Chacun est invité à surveiller l'heure durant ces promenades, de façon à équilibrer au mieux sa journée en éliminant, au besoin, la visite de tel ou tel site.

Qu'il soit clair que pour des raisons géographiques, certains itinéraires proposés sont plus chargés que d'autres !

REMARQUES

Pour toute indication, observation, critique ou autre, concernant le guide, chacun est cordialement invité à écrire à l'auteur :

valerydamboise@wanadoo.fr

Bien inscrire dans le sujet les mots, obligatoires : [guide «untel» observations] pour éviter que les courriels ne soient éliminés par le logiciel anti-spam.

Si Valéry d'Amboise ne pourra sans doute pas répondre individuellement (ce qu'il fera dans la mesure du possible en tout cas), toutes ces notes seront étudiées et répertoriées avec soin.

Bonne balade !



AIGALIERS (AIGALIÈRES) 30700

alt. 212 m, commune (P 27 s/carte de l'arr.). Arr. de Nîmes, canton d'Uzès. 380 hab., les Aigaliérois (oises) ; sup. 2805 ha. Ruines féodales (13°). Eglises : du 19° ; de Gattigues ; de Bourdiguet.

AIGO BOUILLIDO

Soupe (en provençal : ail bouilli) constituée d'ail, de croûtons de pain mouillés d'huile d'olive, d'œufs et d'herbes aromatiques. On l'appelle aussi «soupe à l'ail». Elle est également préparée en Auvergne.

AIGO BOUILLIDO

Cliquez sur le lien pour obtenir la recette

AIGOUAL



alt. 1565 m, célèbre mont des Cévennes (N 20 sur carte du Vigan), à la limite des départements 30/48, au N.O. de Valleraugue. Il abrita, à partir de juillet 1944, le fameux maquis «Aigoual-Cévennes». Châteaudeau d'eau naturel, le massif doit beaucoup à Georges Fabre qui le reboisa à partir de 1875. Région magnifique qui attire les visiteurs de tous les horizons, l'Aigoual possède un «sentier des botanistes», un observatoire de météo, une table d'orientation à son sommet qui présente un panorama exceptionnel. Station de l'Espérou-Prat Peyrot : ski alpin (14 pistes), ski nordique (20 pistes, 50 km).

AIGOUAL

Cliquez sur le lien pour plus d'infos

AIGREMONT 30350

alt. 140 m, commune du Gard (R 25 s/carte de l'arr.). Arr. d'Alès, canton de Lédignan. 449 hab., les Aigremontois (oises) ; sup. 1255 ha. Ruines féodales du 14° s. Panorama cévenol.

AIGUES-MORTES 30220



(Aiguas-Mortas), alt. 1 m, chef-lieu de canton (W 26 s/carte de l'arr.). Arr. de Nîmes. 6012 hab., les Aiguemortains (aines) ; sup. 5778 ha.

Histoire.

Cité fondée par Saint Louis au milieu du 13° selon un plan orthogonal ; alors port sur la Mé-

diterranée (Aigues-Mortes est à présent à 5 km de la mer), la ville subit la concurrence décisive de Sète (alors Cette).

Patrimoine.

Elle a gardé, bien entretenus, ses magnifiques et impressionnants remparts ♥♥♥, chef-d'œuvre d'art militaire du 13° siècle ; dix portes fortifiées, cinq tours, dont celle dite de Constance ♥♥♥ (édifiée par Saint Louis) qui a abrité de nombreux prisonniers, dominant les hautes murailles. Eglise N.D.-des-Sablons ♥ des 13° et 18° s. (inscrite). Chapelles.

Culture et artisanat.

Expos et théâtre toute l'année.

Fêtes et animations.

Visite des Salins du Midi (juillet/août). Festival (mi-juillet à mi-août). Festival des Nuits d'Encens (musique, voix polyphoniques (août)). Fêtes de la Saint-Louis (mi-août). Fête locale avec course de taureaux (2° semaine d'octobre).

Nature.

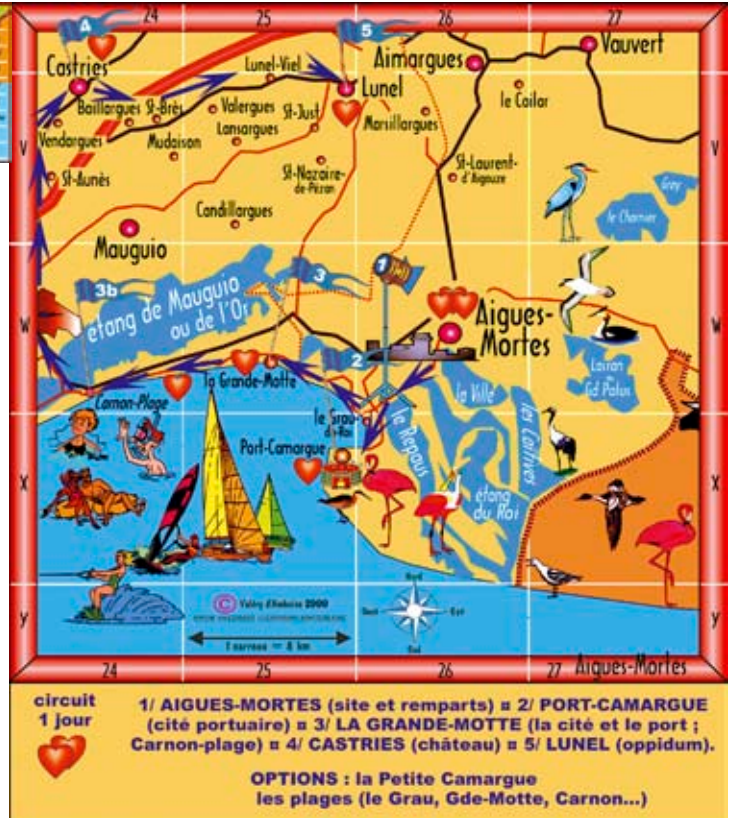
Panoramas. Les Cévennes. La Camargue gardoise. Manade. Salins du Midi.

Sports et loisirs.

Cinéma (3D en relief sur la Camargue). Pêche. Ski nautique (lac). Camping-caravaning.

Gastronomie.

Asperges, fougasse, gardianne. Sels. Vins des sables.



Personnages.

Les peintres Georges Bauquier et Etienne Theaulon et l'écrivain Nicolas Lasserre sont nés à Aigues-Mortes.

AIGUES-MORTES

Cliquez sur le lien pour plus d'infos

Ci-dessous : AIGUES-MORTES ; en bas à gauche, un aspect du mont AIGOUAL

